

පටුන

I.	හැඳින්වීම.....	I
II.	උඩපළාත ප්‍රාදේශීය සභාවේ දැක්ම මෙහෙවර.....	II
III.	උඩපළාත ප්‍රාදේශීය සභාවේ නිල ලාංඡනය.....	III
IV.	උඩපළාත ප්‍රාදේශීය සභා බල ප්‍රදේශයේ සිතියම.....	IV
1	පරිච්ඡේදය - බල ප්‍රදේශයේ මූලික තොරතුරු.....	1-23
	1.1 උඩපළාත ප්‍රාදේශීය සභා බල ප්‍රදේශයේ ඓතිහාසික පසුබිම	
	1.2 ග්‍රාම නිලධාරී වසම් ලැයිස්තුව	
	1.3 ප්‍රාදේශීය සභා බල ප්‍රදේශයේ විශාලත්වය	
	1.4 ඓතිහාසික තොරතුරු	
	1.5 උඩපළාත ප්‍රාදේශීය සභාවේ සංස්ථාපනය	
	1.6 ගම්මාන පිළිබඳ තොරතුරු	
	1.7 ග්‍රාම නිලධාරී වසම් අයත්වන බල ප්‍රදේශ	
	1.8 ප්‍රාදේශීය ලේකම් කොට්ඨාසයන්හි වසම් හා පොලිස් බල ප්‍රදේශ දැක්වෙන සිතියම	
2	පරිච්ඡේදය - ප්‍රජා විද්‍යාත්මක තොරතුරු.....	24-29
	2.1 වසම් මට්ටමින් ජනගහනය(ස්ත්‍රී පුරුෂ බව අනුව)	
	2.2 ආගම් අනුව ජනගහනය	
	2.3 ජාතීන් අනුව ජනගහණය	
3	පරිච්ඡේදය - නිවාස හා සනීපාරක්ෂාව පිළිබඳ තොරතුරු.....	30-35
	3.1 නිවාස අයිතිය පිළිබඳ තොරතුරු	
	3.2 වැසිකිළි පහසුකම්	
	3.3 පානීය ජල පහසුකම් ලබා ගැනීම පිළිබඳ තොරතුරු	
4	පරිච්ඡේදය - උඩපළාත ප්‍රාදේශීය සභාවේ වත්කම් තොරතුරු.....	36-52
	4.1 ප්‍රාදේශීය සභාව සතු ඉඩම්	
	4.2 ප්‍රාදේශීය සභාව සතු සුසාන භූමි	
	4.3 ප්‍රාදේශීය සභාව සතු ගොඩනැගිලි	
	4.4 බල ප්‍රදේශයේ පාලම් පිළිබඳ තොරතුරු	
	4.5 බල ප්‍රදේශයේ ක්‍රීඩා භූමි හා ක්‍රීඩාගාර	
	4.6 වාහන පිළිබඳ තොරතුරු	
	4.7 සභාව සතු පුස්තකාල	
5	පරිච්ඡේදය - බල ප්‍රදේශයේ ඉඩම් පරිහරණය පිළිබඳ තොරතුරු.....	53-59
	5.1 විශාලත්වය අනුව ඉඩම් ව්‍යාප්තිය	
	5.2 රජයේ හිස් ඉඩම්	
	5.3 වෙනත් ආයතන සතු ඉඩම්	
	5.4 ඉඩම් පරිභෝජනය- උඩපළාත කොට්ඨාශය	

6 පරිච්ඡේදය - ජල මූලාශ්‍ර හා ජල ව්‍යාපෘති සම්බන්ධ තොරතුරු.....	60-64
6.1 බල ප්‍රදේශයේ ළිං පිළිබඳ තොරතුරු	
6.2 ප්‍රාදේශීය සභාවේ ජල ව්‍යාපෘති තොරතුරු	
7 පරිච්ඡේදය - බල ප්‍රදේශයේ මාර්ග පද්ධතිය.....	65-81
7.1 ප්‍රාදේශීය සභාව සතු මාර්ග	
7.2 මාර්ග පිළිබඳ තොරතුරු - උඩපළාත කොට්ඨාශය	
8 පරිච්ඡේදය - බල ප්‍රදේශයේ රාජ්‍ය ආයතන හා සංවිධාන.....	82-84
8.1 රාජ්‍ය ආයතන	
8.2 බැංකු හා රක්ෂණ ආයතන	
8.3 පොලිස් ස්ථාන	
9 පරිච්ඡේදය - බල ප්‍රදේශයේ ආගමික ස්ථාන/සංචාරක ස්ථාන.....	85-94
9.1 ආගමික ස්ථාන	
9.2 සංචාරක පාරිසරික හා පුරාවිද්‍යාත්මක වටිනාකමක් සහිත ස්ථාන	
9.3 සංචාරක හෝටල්	
9.4 නිවාඩු නිකේතන	
10 පරිච්ඡේදය - ස්වේච්ඡා සංවිධාන.....	95-117
10.1 දොළඹ කොට්ඨාශය	
10.2 උඩපළාත කොට්ඨාශය	
11 පරිච්ඡේදය - සෞඛ්‍ය තොරතුරු.....	118-132
11.1 සෞඛ්‍ය පහසුකම් පිළිබඳ තොරතුරු	
11.2 විශේෂ අවශ්‍යතා සහිත පුද්ගලයන් පිළිබඳ තොරතුරු	
11.3 රෝග ව්‍යාප්තිය පිළිබඳ තොරතුරු සහ සිතියම්	
11.4 මාර්ග අනතුරු සම්බන්ධ තොරතුරු	
12 පරිච්ඡේදය- දරිද්‍රතා මට්ටම පිළිබඳ තොරතුරු.....	133-139
12.1 විවිධ ආධාර ලබන පුද්ගලයන් සංඛ්‍යාව	
12.2 සේවා විශුක්තිය පිළිබඳ තොරතුරු	
12.3 කාන්තා මූලික පවුල් පිළිබඳ තොරතුරු	
13 පරිච්ඡේදය - අපරාධ හා සියදිවි නසාගැනීම් පිළිබඳ තොරතුරු.....	140-143
13.1 2022 වර්ෂයේ අපරාධ වාර්තා වීම	
13.2 2022 වර්ෂයේ සියදිවි නසාගැනීම්	

හැඳින්වීම

උඩපළාත ප්‍රාදේශීය සභා බල ප්‍රදේශය බටහිරින් ගම්පල නගරසභා බල ප්‍රදේශය හා උඩුනුවර ප්‍රාදේශීය සභා බල ප්‍රදේශවලින්ද, නැගෙනහිරින් පානභේවාහැට ප්‍රාදේශීය සභා බල ප්‍රදේශයෙන්ද, උතුරින් මහනුවර කඩවත් සතර හා ගඟවටකෝරළේ ප්‍රාදේශීය සභා බල ප්‍රදේශයෙන්ද, දකුණින් කොත්මලේ ප්‍රාදේශීය සභා බල ප්‍රදේශයෙන්ද, මායිම් වී ඇත. උතුරු අක්ෂාංශ 7.1⁰ හා නැගෙනහිර දේශාංශ 80.5⁰ අතර පිහිටා ඇති මෙම බල ප්‍රදේශය මුහුදු මට්ටමේ සිට මීටර් 495 ක උසකින් පිහිටා ඇත.

විශාලත්වයෙන් වර්ග කි.මී. 176.9ක් වන මෙම කොට්ඨාශය ග්‍රාම නිලධාරී කොට්ඨාශ 61 කින් යුත් අතර එය ගම්පල හා නාවලපිටිය යන මැතිවරණ කොට්ඨාශ දෙකකින් ද උඩපළාත හා දොළඹ යන ප්‍රාදේශීය ලේකම් කොට්ඨාශ දෙකකින් ද සමන්විත වේ.

මෙම සම්පත් පැතිකඩ සඳහා තොරතුරු ලබාගැනීමේදී උඩපළාත හා දොළඹ ප්‍රාදේශීය ලේකම් කාර්යාලවල 2023 වර්ෂය සඳහා සකස් කර ඇති සම්පත් පැතිකඩ භාවිත කර ඇත. ඒ අනුව ග්‍රාම නිලධාරී වසම් 61කින් යුතු මෙම බල ප්‍රදේශයේ මුළු ජනගහනය 127538 කි. එයින් වැඩි පිරිසක් සිංහල වන අතර, මුස්ලිම්, බර්ගර් වැනි ජන කොටස්ද ඒ අතර වේ. මීට අමතර වශයෙන් ආයතනයේ එක් එක් අංශ විසින් සපයා ඇති තොරතුරු ද මෙම වාර්තාව සඳහා මූලාශ්‍ර වී ඇති බව සඳහන් කරමි.

දැක්ම පුරවරයට නව ජීවයක්

මෙහෙවර

මනා සම්පත් කළමනාකරණයෙන් හා ගුණාත්මක සේවාවක් තුළින් , පොදු උපයෝගීතා සේවාවන් හා යටිතල පහසුකම් සපුරාලමින් , ජනතාවගේ සුබවිභරණය හා සුභසාධනය සුරක්ෂිතවන තිරසර සංවර්ධනයක් ස්ථාපිත කිරීම

අරමුණු

- කාර්යක්ෂම හා ගුණාත්මක සේවාවක් සැපයීම
- බල ප්‍රදේශයේ ජනතාවගේ ජනජීවිතය ඉහළ නැංවීම සඳහා යටිතල පහසුකම් ප්‍රවර්ධනය හා පවත්වාගෙන යාම
- පරිසර හානි අවම වන පරිදි සංවර්ධන කටයුතු පවත්වාගෙන යාම
- ප්‍රදේශයේ සියලුම මානව හා භෞතික සම්පත් මනා කළමනාකරණයෙන් යුතුව සංවර්ධන කාර්යය සඳහා ආයෝජනය කිරීම
- ප්‍රදේශයේ පවත්නා සම්පත් උපයෝජනයෙන් හා ආදායම් ප්‍රවර්ධනය සහ ස්වයං උත්පාදන ආදායම් මාර්ග හඳුන්වා දීමෙන් ජනතාවගේ ආර්ථිකය නඟා සිටුවීම
- තිරසර සංවර්ධන ඉලක්ක සාක්ෂාත් කරගැනීම

අගයයන්

1. වගවීම- බල ප්‍රදේශයේ ජනතාවගේ සුබවිභරණය,පහසුකම් හා සුභසාධනය සාක්ෂාත් කිරීමේ අභිලාෂයෙන් දැක්ම හා අරමුණු තහවුරු කරන පරිපාලන ආයතනයක් වශයෙන් ජනතාවට වගවීම
2. සාමූහිකත්වය- ආයතනික දැක්ම හා අරමුණු අපේක්ෂිත මට්ටම කරා ගෙනයාම උදෙසා කණ්ඩායමක් ලෙස සාමූහිකව එක්වීම
3. අනුකූලතාවය- ප්‍රාදේශීය සහා පනත හා අදාළ වෙනත් අණපනත් නීතිරීති,වක්‍රලේඛ හා රෙගුලාසිවලට අනුගත වෙමින් සුපිලිපත්ත හා විනිවිදභාවයෙන් යුතුව කටයුතු කිරීම
4. උපායමාර්ගිකභාවය- බල ප්‍රදේශයේ පවත්නා සියලුම භෞතික හා මානව සම්පත් මනා කළමනාකාරිත්වයෙන් යොදා ගැනීමෙන් ප්‍රදේශයේ සංවර්ධනය උදෙසාම ආයෝජනය කිරීම සඳහා නිවැරදිව තීරණ ගැනීම හා ක්‍රියාත්මක වීම
5. ශීක්ෂණය- කණ්ඩායමක් ලෙස සියල්ලන්ගේම විනය හා හික්මීම ඉතා උසස් මට්ටමකින් පවත්වා ගැනීම
6. අන්‍යෝන්‍ය ගරුත්වය- සේවා දායකයාගේ මෙන්ම සේවාවලාභියාගේද ආත්මාභිමානය රැකෙන පරිදි අන්තර් සබඳතා ගොඩනංවා ගැනීම

7. ප්‍රතිවාරාත්මක බව- සහකම්පන සවන්දීම හා මිත්‍රශීලී සුභද සේවාවක් මගින් සේවාවලාභියා තෘප්තිමත් කිරීම
8. මානුෂීයත්වය- අපගේ සේවය බල ප්‍රදේශයේ ජනතාවගේ සුභසිද්ධිය උදෙසාය යන්න ඉතා ඉහළින්ම පිළිගනිමින් මානුෂීයත්වයෙන් සේවය කරන ආයතනයක් බවට පත්වීමට කැපවී ක්‍රියාකරන්නෙමු.
9. සවිබල ගැන්වීම- ආයතනයේ සියල්ලන්ම යහපත් කායික මානසික තෘප්තිමත් භාවයකින් හෙබි දැනුම, කුසලතා හා ආකල්පවලින් පිරිසුන් නිලධාරී මණ්ඩලයක් බවට පත්කිරීම

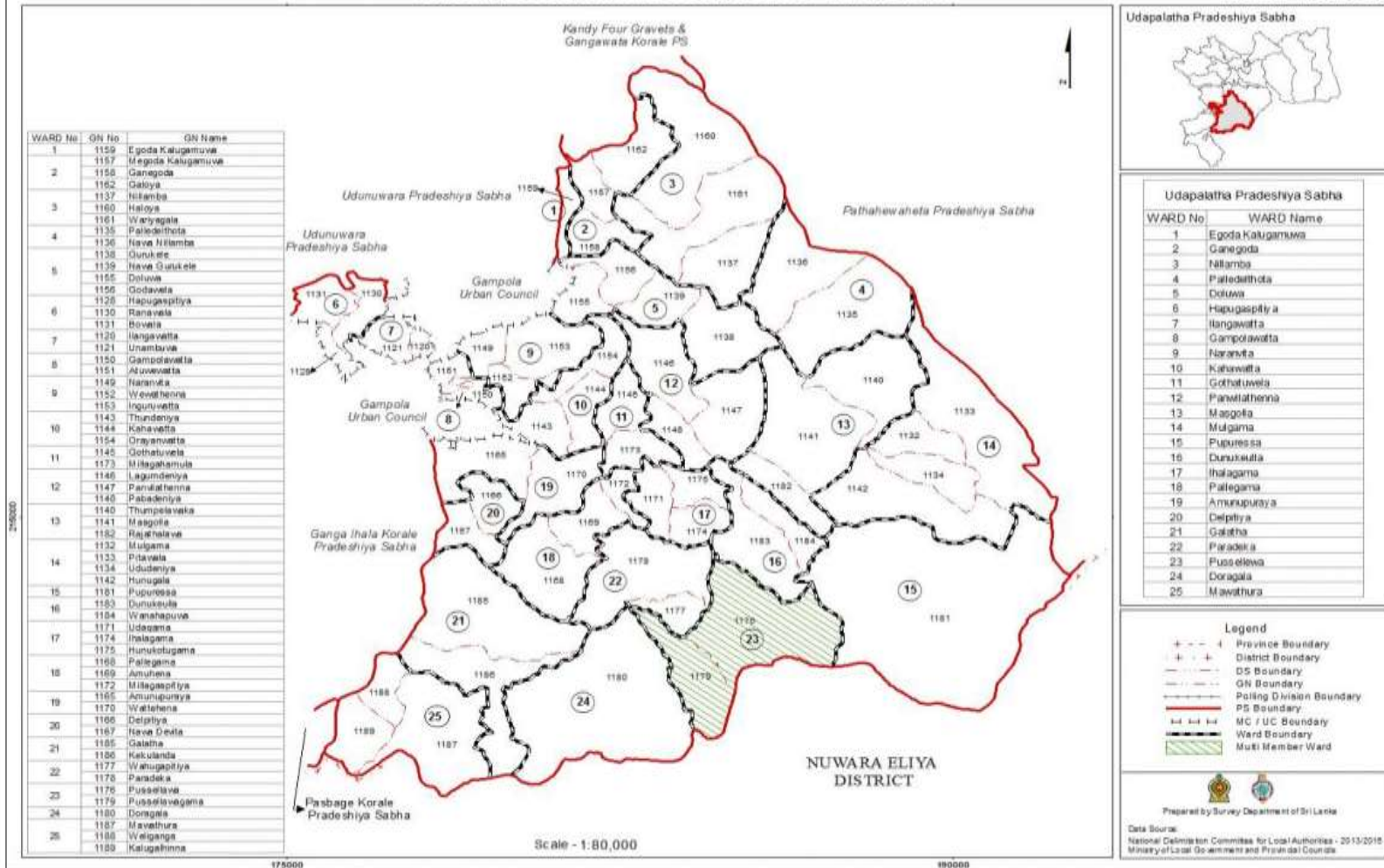
උඩපළාත ප්‍රාදේශීය සභාවේ නිල ලාංඡනය



උඩපළාත ප්‍රාදේශීය සභා බල ප්‍රදේශයේ සිතියම

Ward Map of Udapalatha Pradeshiya Sabha - Kandy District

Ref. No : NDC / 04 / 20



WARD No.	WARD Name
1	Egoda Kalugamuwa
2	Ganegoda
3	Nilamba
4	Paladethota
5	Doluwa
6	Itapugaspiya
7	Itangawatta
8	Gampolawatta
9	Naranwala
10	Kahawatta
11	Gothawula
12	Panulathenna
13	Maggola
14	Mulgama
15	Pupuressa
16	Dunukula
17	Italgama
18	Paligama
19	Amunupuraya
20	Delpiya
21	Gattha
22	Paradeia
23	Pusselawa
24	Doragala
25	Mawathura

Legend

- Province Boundary
- - - District Boundary
- . . DS Boundary
- - - GN Boundary
- . . Polling Division Boundary
- - - PS Boundary
- . . MC / U.C. Boundary
- - - Ward Boundary
- Multi Member Ward

Prepared by Survey Department of Sri Lanka

Data Source:
National Delimitation Committee for Local Authorities - 2013/2018
Ministry of Local Government and Provincial Councils

1 පරිච්ඡේදය - බල ප්‍රදේශයේ මූලික තොරතුරු

1.1 උඩපළාත ප්‍රාදේශීය සභා බල ප්‍රදේශයේ ඓතිහාසික පසුබිම

උඩපළාත බල ප්‍රදේශයේ ඓතිහාසික පසුබිම පිළිබඳ තොරතුරු සැලකීමේදී උඩරට රාජධානි සමය තෙක් තොරතුරු හමුවේ. මෙම බල ප්‍රදේශයට නුදුරින් පිහිටි නියමිගම්පාය යන ස්ථානයේ පැවැති මහල් ප්‍රාසාදයක් (උඩ+පළා හත-උඩපළාත) හේතුවෙන් මෙම ප්‍රදේශය උඩපළාත යනුවෙන් ප්‍රචලිත වූ බව ජනප්‍රවාදයේ සඳහන් වේ. මෙරට අවසන් රජු වූ ශ්‍රී වික්‍රම රාජසිංහ රජු සමයේ ලක්දිව දිසා 12කින් සහ රටවල් 09කින් සමන්විත වූ අතර ඉන් එක් දිසාවක් ලෙස උඩපළාත සලකයි. එය උනම්බුව දිසාවේ යටතේ පාලනය වූ අතර ග්‍රාමීය කොට්ඨාශ පාලනය කිරීම උදෙසා ආරච්චි වසම් 12ක් සඳහා මූලාදානින් 12 දෙනෙක් රාජකාරි කළ බව සඳහන් වේ.

උඩපළාත දිසාවට අයත්වූ ගබඩා ගම් 4කි.

- 1.ගම්පල
2. නාරංචිට
3. ඇල්පිටිය
- 4.මාවෙල

එමෙන්ම ප්‍රධාන දේවාල 04ක් වේ.

1. ගනේගොඩ කතරගම දේවාලය
2. වල්ලභගොඩ කතරගම දේවාලය
3. මොරපේ කතරගම දේවාලය
4. ඇරැගොඩ පත්තිනි දේවාලය

එම යුගයේ මෙම දේවාලයන්හි වාර්ෂික පෙරහැර පවත්වා ඇති අතර පැවති විහාරස්ථාන අතරින් නියමිගම්පාය විහාරයේ ශ්‍රී වික්‍රම රාජසිංහ රජුගේ පිළිරුව තනා ඇත.

වර්තමානයේ උඩපළාත ප්‍රාදේශීය සභා ගොඩනැගිල්ල පිහිටා ඇති ප්‍රදේශය අතීතයේ අටබාගේ ආරච්චි වසමට අයත්ව පැවති ඇති අතර එදවස මෙහි සාමාන්‍ය වැසියන් හේවායන් ලෙස සැලකෙන අතර ඔවුන් වලව්ව මුර කිරීම හා වෙනත් ආරක්ෂක කටයුතු සඳහා යොදවා ඇත. මසකට රිදී 123ක් වූ මාසික ආදායම් රැස්කිරීමේ කටයුතු “ලියන රාළ” ට පැවරී ඇත.

මෙම පාලන ක්‍රමය උඩරට ගිවිසුම මගින් වෙනස් කර ඇති ලිඛිත සාක්ෂි අනුව රට සභාව, ගම් කාර්ය සභා , ගම් සභා යන ක්‍රම අනුව පාලනය ගෙන ගොස් ඇත. 1948 සර්ව ජන ඡන්ද බලය අනුව ගම් සභා ක්‍රමය ක්‍රියාත්මකවීම යටතේ උඩපළාත කොට්ඨාශය තුළ පහත නම් යටතේ ගම් සභා ක්‍රමය ක්‍රියාත්මක කර ඇත.

- කඳුකර ඉහළ කෝරළේ ගම් සභාව
- කඳුකර පහළ කෝරළේ ගම් සභාව
- ගඟ පහළ කෝරළේ ගම් සභාව
- පුස්සල්ලාව සුළු නගර සභාව

උඩපළාත ගඟ පහළ ගම්සභාව 1929.08.09 දිනැති ලංකාණ්ඩු ගැසට් අංක 7727 යටතේ ස්ථාපිත කර ඇති අතර 1981.06.30 දින එය අහෝසි කර ඇත. 1978 ආණ්ඩුක්‍රම ව්‍යවස්ථාව අනුව පළාත් පාලන ආයතන පනතේ විධිවිධාන අනුව උඩපළාතේ ගම් සභා 03ක් සහ සුළු නගර සභාව ඒකාබද්ධ කරමින් බිහිවූ උඩපළාත සංවර්ධන සභාව 1987 අංක 15 දරණ ප්‍රාදේශීය සභා පනත මගින් අහෝසි කර උඩපළාත ප්‍රාදේශීය සභාව ස්ථාපිත කර ඇත.

1.2 ග්‍රාම නිලධාරී වසම් ලැයිස්තුව

- උඩපළාත ප්‍රාදේශීය ලේකම් කොට්ඨාශයට අයත් වසම්

අනු අංකය	වසම් අංකය	ග්‍රාම නිලධාරී වසමේ නම
1	1120	ඉලංගවත්ත
2	1121	උනම්බුව
3	1128	හසුගස්පිටිය
4	1130	රණවල
5	1131	බෝවල
6	1159	එගොඩ කළුගමුව
7	1165	අමුණුපුර
8	1166	දැල්පිටිය
9	1167	නවදේවිට
10	1168	පල්ලේගම
11	1169	අමුහේන
12	1170	වත්තේහේන
13	1171	උඩගම
14	1172	මිල්ලගස්පිටිය
15	1174	ඉහළගම
16	1175	හුණකොටුගම
17	1176	පුස්සැල්ලාව
18	1177	වහුගපිටිය
19	1178	පාරදෙක
20	1179	පුස්සැල්ලාවගම
21	1180	දොරගල
22	1183	දුනුකේඋල්ල
23	1184	වනහසුව
24	1185	ගලන
25	1186	කැකුලන්ද
26	1187	මාවතුර
27	1188	වැලිගම
28	1189	කළුගල්හින්න

- දොළව ප්‍රාදේශීය ලේකම් කොට්ඨාශයට අයත් වසම්

අනු අංකය	වසම් අංකය	ග්‍රාම නිලධාරී වසමේ නම
29	3449	ගල්ඔය
30	3450	හල්ඔය
31	3451	වාරියගල
32	3452	මෙගොඩ කළුගමුව
33	3453	ගනේගොඩ
34	3454	ගොඩවෙල
35	3455	නව ගුරුකැලේ
36	3456	නිල්ලඹ
37	3457	නව නිල්ලඹ
38	3458	පල්ලේ දෙල්තොට
39	3459	ගුරුකැලේ
40	3460	ලැගුම්දෙණිය
41	3461	ඔරායන්වත්ත
42	3462	දොළව
43	3463	ඉඟුරුවත්ත
44	3464	නාරංවිට
45	3465	අටුවේවත්ත
46	3466	ගම්පොලවත්ත
47	3467	වැවතැන්න
48	3468	තුංදෙණිය
49	3469	කහවත්ත
50	3470	ගොනටුවෙල
51	3471	මීල්ලගහමුල
52	3472	පඹදෙණිය
53	3473	පන්විලතැන්න
54	3474	මස්ගොල්ල
55	3475	තුම්පැලවක
56	3476	මුල්ගම
57	3477	උඩුදෙණිය
58	3478	හුණුගල
59	3479	රජනලාව
60	3480	පුපුරැස්ස
61	3481	පිටවල

1.3 ප්‍රාදේශීය බල ප්‍රදේශයේ විශාලත්වය

- දොළව ප්‍රාදේශීය ලේකම් කොට්ඨාශයේ විශාලත්වය-

දොළව ප්‍රාදේශීය ලේකම් කොට්ඨාසය හෙක්ටයාර් 9491.1ක භූමි භාගයකින්ද වර්ග කි.මී. 94.91 ක වසසරියකින් යුත් ප්‍රදේශයකි.

- උඩපළාත ප්‍රාදේශීය ලේකම් කොට්ඨාශයේ විශාලත්වය-
ආසන්න වශයෙන් වර්ග කි.මී. 81.99

ඒ අනුව උඩපළාත ප්‍රාදේශීය ලේකම් කොට්ඨාශයේ උඩපළාත ප්‍රාදේශීය සභාවට අයත් වසම්වලට අදාළ විශාලත්වය වර්ග කි.මී. 176.9කි.

1.4 ඓතිහාසික තොරතුරු

ඓතිහාසික වශයෙන් වැදගත් වන ස්ථාන කිහිපයක් පිළිබඳ තොරතුරු දොළව ප්‍රාදේශීය ලේකම් කාර්යාලයේ මූලාශ්‍ර අනුව පහත පරිදි පෙන්වා දිය හැකිය.

1.ගනේගොඩ කතරගම දේවාල

මහනුවර දිස්ත්‍රික්කයේ ගම්පොල කඳුකර පහළ කෝරලයේ මෙ/කළුගමුව ග්‍රාම සේවා කොට්ඨාශයේ නිල්ලඹ ඔයටත් මහවැලි ගඟටත් යාබදව ගනේගොඩ ග්‍රාමයේ කුඹුරුයාය මධ්‍යයේ ගනේගොඩ ගංගාතිලක විහාරස්ථානයට මුහුණලා මෙම ශ්‍රී කතරගම දේවාලය පිහිටා ඇත.

කතරගම දෙවියන්ට කැප කරන ලද මෙම දේවාලයේ ඉතිහාසය පිළිබඳ තොරතුරු සොයා ගැනීම සඳහා ඉවහල්වන සන්නස් පත්‍රයක් තල්පතක් හෝ ශිලා ලිපි ආදියක් ගැන සඳහන් නොවේ.වර්ෂ 1873 සිට 1892 දක්වා මහනුවර දිස්ත්‍රික් විනිශ්චයකාර ධුරය දැරූ ආර්.විමබෝල්ඩ් කැම්බෙල් ලොරි මහතා විසින් 1896 .12.19 දින ලියන ලද දැනට මහනුවර කවිවේරියේ ලේඛනාගාරයේ තැන්පත්ව ඇති ග්‍රන්ථයේ 267 ,268 යන පිටුවල මෙම දේවාලය සහ ගම සම්බන්ධව තොරතුරු ස්වල්පයක් අන්තර්ගත වී ඇත.ඒහි සඳහන් අන්දමට වර්ෂ 1881 දී මේ ගම් ජනගහනය 126 ක් විය. ඉන් 77ක් පිරිමි වූ අතර 49 දෙනෙක් ස්ත්‍රීන් වී ඇත.1891 ජනගහනය 157 ක් වූ ඇති අතර ඉන් පිරිමි 95 ක් හා ස්ත්‍රීන් 62ක් විය .1878 වන විට කුඹුරු අක්කර 48 1/2 ක් හා ගොඩ ඉඩම් අක්කර 24 ලාස් 08 ක් වූ බව සඳහන් වී ඇත.

බාලසූරියගේ,පණ්ඩිතගේ,කපුගේ,පණ්ඩිකම්පුදියන්සේලාගේ ,කෝරලගේ,පලිහනගේ,රත්නායක මුදියන්සේලාගේ සහ උණ්ඩියාගේ යන පවුල් 1891 වන විට ගනේගොඩ පදිංචි පවුල් අතර වීඇත.දේවාලය ඉතා පැරණි එකක් බවත් ,එයට සම්බන්ධ ඓතිහාසික මූලාශ්‍ර කිසිවක් නොමැති බවත් මෙම ග්‍රන්ථයේ සඳහන්වන අතර,මෙම දේවාලයට අයත් ඉඩම් හා කුඹුරු මහනුවර රජකල රාජසිංහ රජු විසින් දී ඇති බවත් සඳහන් වේ.උඩෝවිට,ඇල්පිටිය,ගොඩවෙල ,මැදපිටිය,නියංගම සහ ගනේගොඩ යන ගම්වල මෙම ඉඩම් පිහිටා ඇති බව සඳහන් වේ.

ඓතිහාසික මූලාශ්‍රවල සඳහන් කරුණු මෙසේ වෙතත් මුඛ පරම්පරාගතව පැවත එන කථා ඇසුරින් හෙලිවන කරුණු ඉතා වැදගත්වනවා පමණක් නොව මෙහි ඉතිහාසය පිළිබඳව තොරතුරු හෙලිවනුයේ ඒ ඇසුරිනි.ඒ අනුව බලන විට රුහුණේ කතරගම දේවාලය පිහිටුවා දින 11 ට පසුව ගනේගොඩ දැනට දේවාලය පිහිටා ඇති භූමියේ පැවති කඳුරු ගසකට රාම සැරයක් වැදී ඇත.මේ

පිළිබඳව කිසිවෙක් දැන නොසිටි අතර ,ගනේගොඩ විහාරස්ථානය එවකට පිහිටා තිබී ඇත්තේ දැනට දේවාලය පිහිටා ඇති ස්ථානයේය.පන්සලේ සංඝයා වහන්සේලා සඳහා වැසිකිලිය සඳා තිබී ඇත්තේ මෙම භූමියේ කොස් මුලක් අතරය.රාම සැර වැදීමත් සමගම භූමිය දෙවියන්ට කැපවෙන හෙයින් එහි මළපහ කිරීම නුසුදුසු වුවත් රාම සැර විදි බව නොදැන සිටි සංඝයා වහන්සේලා පුරුදු පරිදි කොස් මුල මතු පිට අතු සෙවිලිකර තිබූ වැසිකිලියට ගොස් ඇත.වැසිකිලියේ ඉදිරි පස දොරක් නොවූ අතර ,ඇතුළට ගිය සංඝයා වහන්සේ තමා වැසිකිලිය තුල බව ඇඟවීමට සිවුරක් පිටතට පෙනෙන සේ එල්ලීම සිරිත වී ඇත.එහෙත් මෙසේ මළපහ කිරීමට ගිය සංඝයා වහන්සේලා ආපසු වැසිකිලියෙන් පිටතට නො ආ අතර එම අයට සිදුවූ දෙයක්ද සොයා ගැනීමට නොහැකි වී ඇත.

සාමාන්‍ය මතය වී ඇත්තේ සංඝයා වහන්සේලා අන්තර්ධාන වූ බවයි.මෙසේ 60 නමක් සංඝයා වහන්සේලා අන්තර්ධාන වී ඇති අතර , 61 වන හිමි නම අන්තර්ධාන වීමත් සමඟම රටේ රජුටත් ,ගම් වැසියන්ටත් මේ පිළිබඳ දැන ගැනීමට ලැබිණි.එහෙත් රාම සැර විදි බවක් දැනගෙන නැත.

දැනට දේවාලයට අයත් උණකෝට්ටේ ඉඩම ඉස්මත්තේ එවකට ශ්‍රී ලංකාවේ රජුගේ ගිමන් මාලිගාව විය.එහි සලකුණු අදත් දක්නට ඇති බව ප්‍රකාශ වේ.මේ අවස්ථාව වන විට ගම්පොල සැරිසැරීමට යන රජුන්ද මෙම ගිමන් මාලිගාවේ වූයෙන් සංඝයා අන්තර්දාන වීම පිළිබඳ දැන සිටි වග පැවසේ.එහෙත් කවර හේතුවක් නිසා මෙසේ සංඝයා අන්තර්දාන වන්නේදැයි කිසිවක් නොසිටි අතර මේ කාලයේදී රජුගේ ඇතින්නත් මෙම ස්ථානයට පැමිණ කදුරු ගසේ අත්තක් කඩාගෙන එය හොඬවැලේ පටලාවාගෙන එයත් රැගෙන හන්තාන කන්ද දක්වා ගොස් එහිදී මරු මුවට පත්විය.

මේ බව දැනගත් පසු රාජ පුරුෂයෝ ඇතින්නගේ හොඬවැලේ තිබූ කදුරු අත්තද රැගෙන එය කඩාගත් ගස සොයා ඇතින්න ගිය මග ඔස්සේ පැමිණ ඇත.එසේ පැමිණි රාජ පුරුෂයන්ට දේවාලය සාදා ඇති ස්ථානයේ තිබූ දිවි කදුරු ගසේ අත්තක් කඩා ඇති බව දුටු අතර ගස උඩ අත්තක රන් ආයුධය වැඩ සිටින බව දැක ගත හැකි විය.එවිට ඔවුන් රන් ආයුධය පහතට වඩමවා කදුරු ගස වටකොට කැන්ද කොල වලින් අතු මාලිගාවක් සාදා ඒ වග රජුට සැලකර ඉන්පසු එදින සිට දින 7ක් පෙරහැර කර කොරහක් ගෙන එහි දිය කපා එතැන් සිට දේවාලය පවත්වා ගෙන ආ බව සඳහන් වේ.

මෙම කාලයේ සංඝයා වහන්සේලා හැඳුන්වූයේ ගණින්නාන්සේලා යනුවෙනි.සාමාන්‍යයන් ගණයා යනුවෙන්ද ව්‍යවහාර වී ඇති අතර ගණයේ ගොඩක් අන්තර්දාන වූ තැන ගනේගොඩ නමින් ප්‍රසිද්ධ වී ඇත.

ඉහත කී අයුරු අතු පැලක දේවාලය පවත්වාගෙන යන අතරතුර මහනුවර රජුගේ ඇමතිවරයෙකු කළුමුවට පැමිණ ඇත.වෙල්යායට ජලය ගැනීමට ඇලක් හරහා ගලක් කෙටීමට සිදුවී ඇති අතර එය සාර්ථකව ඉටුකර ගැනීමට බාධා ඇති වූයෙන් ජල මාර්ගය සකස් කර කුඹුරු අස්වැද්දීමෙන් පසුව ගනේගොඩ දේවාලය සාදවා නිම කරන බවට භාරයක් වී ඇත.එය එම ඇලේ ඉස්මත්තේ ඇති ගලක කොටා ඇති සෙල් ලිපියක සඳහන් වන බවද දැක්වේ.ඉන්පසුව කඳාකුඹුර අස්වද්දා සියව වැඩ අවසන් වීමෙන් පසුව එම ඇමතිවරයා විසින් දේවාලයේ ගොඩනැගිලි ඉදි කරවා එහි දියුණුවට කටයුතු කළබව සඳහන් වේ.

තවත් ජනප්‍රවාදයක සඳහන්වන අන්දමට කන්ද උඩරට රජකල රාජසිංහ රජු 1664 දී සිදුවූ කැරැල්ල නිසා පැනගොස් නිල්ලඹ ඔය ඉස්මත්තේ සැඟව සිටියදී එක් දිනක් වහුංපුර කොලුවෙකු සමග ඔය දිගේ විත් පිපාසිතව වතුර බීම සඳහා ඔටුන්න ලවා කොලුවාට දී දිය බීමට ඔයට ගොස් ඇත.කොලුවා ඔටුන්න අත්දෙක මත තබා ගෙන සිටියද බර වැඩිකම නිසා වැලමීටි දෙක බිම තබා දණ ගසා හිස බිම තබා හිසට උඩින් ඔටුන්න අල්ලා ගෙන සිට ඇත.කොලුවාගේ හිසට උඩින් ඔටුන්න තිබෙනු දුටු රජතෙමේ කනස්සල්ලට පත්ව ඔටුන්නේ නලල්පටය ගෙන කොටස් පහළ දේවාලයට පුජාකළ බව සඳහන් වේ.

දේවාල භූමිය වටකර විශාල ගංවතුරක් ගලන ලද අවස්ථාකදී දෙවොල් දෙවියන්ගේ ඔටුන්නේ අඩිය මුට්ටියක තැන්පත්ව දේවාල භූමියට ගසාගෙන ආ බවත්, එය ඒ ආකාරයෙන්ම දේවාලයේ තැන්පත් කර ඇති බවත් කියවේ. එහි උඩ කොටස දැනට දෙවුන්දර දේවාලයේ ඇති බවත් සඳහන් වේ.

නිල්ලඹේ නුවර රජකල රාජසිංහ රජුගේ ආහරණ පෙට්ටියක් ගංවතුරට ගසාගෙන විත් දේවාලය අසල නිල්ලඹ ඔයේ කණු 4 ක් ඇති ගසක කණු අතර රැදි තිබී එය දුටු මිනිසුන් ඒ බැව් රජුට සැලකර ඇත. එවිට රජු පැමිණ එම ආහරණ පෙට්ටිය දේවාලයට පුජාකර ගිය බවත් සඳහන් වේ.

දැනට බෝහෝ කලකට පෙර මහවැලි ගඟ දැනට ගලා යන මගට බෝහෝ ඉහළින් එනම් දැනට ඇති දේවාලය හා පන්සල අසලින් ගලාගොස් ඇත. පසුව ක්‍රමයෙන් ගඟේ ඉහළින් ගලා ගෙන ආ රොන්මඩ ගොඩ වීමෙන් දැනට ගලායන මගට අවතීර්ණ වී ඇති අතර, ඉහළ කොටස පිරී ගොඩබිමක් වී ඇත. මේ අනුව ගම ගනේගොඩ නමින් ව්‍යවහාර වී ඇති අතර පසුව උච්චාරණ පහසුව නිසා ගනේගොඩ වී ඇත. දැනට පවතින භූ විෂමතා ලක්ෂණ හා පාෂාණවල ස්වභාවය අනුව මෙම කාරණය වැඩි වශයෙන් විශ්වාස කල හැකි තත්ත්වයකට පත්ව ඇත.

වාස භූමිය හා දෙවියන්ගේ භාස්කම් පිළිබඳ දරණ විශ්වාසය නිසා වැඩි දෙනාගේ අදහස වනුයේ දෙවියන් වැඩඋන් බිමේ මළපහ කිරීමේ වරදට ගණන්නාන්සේලා ගොඩක් එක තැනක එක ගොඩේ නැතිවීම නිසා ගනේගොඩ නමින් ගම නම් වූ බවය.

ඉහත සඳහන් සියළු කරුණු අනුව අපට පෙනී යන්නේ ගනේගොඩ දේවාලය දීර්ඝ ඉතිහාසයක් ඇති ඉතා පැරණි රජවරුන්ගෙන් පවා පුද සත්කාර ලත් ස්ථානයක් බවය.

ඒ. සී. ලොරි මහතාගේ ග්‍රන්ථයේ සඳහන්වන අන්දමට මෙම දේවාලය ප්‍රථම බස්නායක නිලමේ වශයෙන් සඳහන් වන්නේ අංගම්මන රටේ මහත්මයාය. මොහු 1825 සිට 1834 දක්වා බස්නායක නිලමේ ධුරය දරා ඇත. ඉන්පසුව පිළිවෙලින්,

1. උනම්බුවේ බස්නායක නිලමේ
2. රංභාමි බස්නායක නිලමේ
3. හෙනගැහුවෙල බස්නායක නිලමේ
4. පානබොක්ක බස්නායක නිලමේ
5. යටිවාට්ටෙල අමුණුගම බස්නායක නිලමේ
6. පලිපාන කුඩාබණ්ඩා බස්නායක නිලමේ
7. අන්තකුගොඩ බස්නායක නිලමේ
8. අලදෙණිය බස්නායක නිලමේ
9. ඉලන්ගන්තිලක බස්නායක නිලමේ
10. වේගිරිය විජේරත්න බණ්ඩා බස්නායක නිලමේ
11. අඹන්වල බස්නායක නිලමේ
12. ඒකනායක බස්නායක නිලමේ
13. උඩුරාවණ බස්නායක නිලමේ
14. ඇම්. බී. දොඩම්වල බස්නායක නිලමේ
15. පිලපිය බස්නායක නිලමේ
16. නවරත්න බස්නායක නිලමේ
17. රසික සදත්ත සේනානායක බස්නායක නිලමේ
18. හිරාන් ලෙස්ලි උඩන්විට දුනුවිල බස්නායක නිලමේ

දේවාලයේ එක් වර්ෂයක් තුළ ප්‍රධාන මංගල්‍ය 4ක් පැවැත්වේ. අවුරුදු මංගල්‍යය , කාවචි මංගල්‍යය, අළුත් සහල් මංගල්‍යය හා නානුමුර මංගල්‍යය ඒ 4 වේ. මේ මංගල්‍යය 4 සඳහා දේවාලබිම් සැරසීම තොරණ බැඳීම සුද්ද පවිත්‍ර කිරීම ආදී කටයුතු කිරීම සඳහා රාජකාරි කරුවන් පත්කර ඇත. දේවාලයේ පැවැත්ම සඳහා විශාල දේපලක් වෙන්කර ඇත. ඒ අතර සියළුම රාජකාරි කටයුතු සඳහා ගනේගොඩ වෙල්යායේ කුඹුරු වෙන්කර ඇත. දිස්ත්‍රික් වින්ශ්වය කාර ආර්. විම්බෝල්ට් කැම්බෙල් ලොරි සඳහන් කරන අන්දමට නිලපංගු 13ක් ඇත. ඒ පහත සඳහන් අන්දමටය.

1. ගම්වාසින් පංගුව
2. පලිභවඩන පංගුව
3. රන්දෝලි පංගුව
4. කපු පංගුව

- 5.ලුණුදෙන පංගුව 6.නිල පංගුව 7.කවක් පංගුව 8. මුර පංගුව 9.වලං පංගුව
 10.හොරනූ පංගුව 11.හේවිසි පංගුව 12.තම්මැට්ටන් පංගුව 13.රදා පංගුව එකී පංගු අතර වෙති.

මේ එක් එක් කුඹුරු ,කාලයාගේ ඇවෑමෙන් ප්‍රමාණයෙන් වෙනස්වී ඇත.නම්වලින් වෙනස් වී ඇත.අයිතිවාසිකම වෙනස්වී ඇත.

මීට අමතරව මෙම කුඹුරුවලට අයත් සමහර රාජකාරීන් පවා ඉවත්කර ඇත.සමහර කුඹුරු අයිති අය තමාට අයිති ප්‍රමාණයටත් වඩා රාජකාරි කරති.සමහරු නොකරද ඉදිති.සමහර කුඹුරුවලට ඔප්පු සකස්කර විකුණාදමා ඇත.සමහර කුඹුරු රාජකාරිවලින් නිදහස්කර ඇත.
 කෙසේ හෝ වේවා දේවාලයේ අඛණ්ඩ පැවැත්මට අදාල සියළුම රාජකාරි කටයුතු සඳහා කුඹුරු වෙන්කර ඇත.



ගනේගොඩ කතරගම දේවාලය



2.ගනේගොඩ ගංගානිලක රජමහා විහාරය

ගනේගොඩ දේවාල භූමියට ආසන්නයේ පිහිටි ගංගානික රජමහා විහාර භූමියේ පිහිටි දළඳා හසුව වසර 200ක් පමණ පැරණි බව පැවසෙන අතර දළඳා හාමුදුරුවන් මෙම දළඳා හසුවේ වැඩසිටිය බව මුඛ පරම්පරාවෙන් කියවේ.



03.තුම්පැලවක පුරාණ කොහොඹා දේවාලය

ශ්‍රී වික්‍රම රාජසිංහ රජ සමයට අයත් යැයි සැලකෙන සියඹලාපය කොහොඹා දේවාලය ඓතිහාසික වශයෙන් වැදගත් තැනක් ගනී.මෙම දේවාලයෙන් අවට වසම් 15 ක් සඳහා හාස්කම් ඇතිබව ගැමියන්ගේ මතය වී ඇත.තුම්පැලවක,මුල්ගම ,උඩලැගුම්දෙණිය,ප/දෙල්තොට,දෙල්තොට,කහවත්ත,උඩුදෙණිය,අංගම්මන,නියංගම,නිල්ලඹ හා දොළුව යන වසම් මෙයට අයත්ය.

දිනක් නිල්ලඹ ඔය දිගේ පැමිණි දෙවන රාජසිංහ රජු සහ දඩයක්කාරයින්ට දැනට කොහොඹාදේවාලය ඇති කැලය අසලදී රජු ගෝනෙකුට දුන්නෙන් විද මරා ගල්තලාවක් මතදී මස්කර ඇත.එම මස් එකවිටම එක් වී ගෝනාට පණලැබී දුවන්නට විය.රජු හා පිරිස ගෝනා පසුපස එළවීය.ගෝනා දැනට සියඹලාපය කොහොඹා දේවාලය ඇති ස්ථානයට ගොස් අතුරුදහන් විය.රජුහය වි මෙය දෙවියන්ගේම හාස්කමක් යැයි සිතා එම ගල්ගුහාවේ තමාගේ දුන්න තබා දෙවියන්ට තේවාව කිරීමට අණකර තිබේ.තේවාව කිරීම පිණිස පැමිණි ගනේගොඩ රංඛණ්ඩා නැමති අය රජුගේ ආධාරයෙන් ප්‍රථමයෙන් බෝගස යට තැන්නේ වී තුම්පැලක් අස්වද්දා ඇති බවද ප්‍රකටය.තුම්පැලවක ගම මුලින්ම පටන්ගැනීම ද ඔහුගෙන් උදාවිය.(මුලාශ්‍රය - පී.ජී.ප්‍රේමරත්න කපු මහතා,මොරහේන) වර්තමානයේ මෙහි භාරකාරත්වය දරන්නේ මොරහේන පදිංචි ගංගොඩගෙදර ප්‍රේමරත්න නම් තැනැත්තෙකු විසිනි.මීට පෙර මොහුගේ අත්තා වන ගංගොඩගෙදර සේපාල ප්‍රේමරත්න මහතාගේ පියා වන ගංගොඩගෙදර ජිනදාස මහතා මෙහි භාරකාරත්වය ඉසිලූ බව පැවසෙන අතර එම දේවාලය ගම්පොල මුල්ගම මාර්ගයේ මොරහෙන ග්‍රාමයේ පිහිටා ඇත. මෙම දේවාලයේ දෙව්වරුන්ගේ රූප 18 ක් ලීවල ඇඳ තැන්පත්කොට ඇත.

මෙම දෙව්වරුන්ගේ රූප වාර්ෂිකව පවත්වන සහල් මංගල්‍ය හෙවත් ගම්මඩු උත්සවයට පෙරහැරින් ගෙනයන බව ගම්මුත් පවසති.මුල් කාලයේදී මෙම වසම්වල ගැමියන් වී කොටා සහල් ඇතෙකු පිට පෙරහැරින් ගෙනවිත් පිලියෙලකල වාර්ෂික සහල් මංගල්‍යය පැවැත්වූ බව ගැමි වහරේ පවතී.නමුත් එම වාරිත්‍රය වර්තමානයේ දක්නට නොලැබේ.දේව රූප හැරුණුවිට මෙම දේවාලයෙහි පුරා විද්‍යාත්මක වටිනාකමකින් යුත් “ දුන්නක්”සුරක්ෂිතව ඇතිබව දක්නට ඇත.රාජසිංහ රජු විසින්

නිල්ලඹ රජ මාලිගය ඉදි කිරීම සඳහා ගෙන ආවේයැයි සැලකෙන සඳුන් උළුවස්ස කොහොඹා දෙවියන්ට පූජාකල බවත් එම උළුවස්ස අදටත් පෞරාණික බව මැනවින් පෙන්වන සාධකයකි.

04. තුම්පැලවක පුරාණ විහාරය

ශ්‍රී වික්‍රම රාජසිංහ රජු සැඟවී සිටි ස්ථානයක් ලෙස සලකා කොහොඹ දේවාලය අශ්‍රිතව, රජුට වන්දනාමාන කිරීමට විහාරයක් අවශ්‍ය වූ හෙයින් මෙම විහාරස්ථානය ආරම්භ වූ බව විශ්වාස කෙරේ. මෙහි පැරණි විහාර ගෙය හා පැරණි බිතු සිතුවම් දක්නට ලැබේ.



05. උඩ ලැගුම්දෙණිය ශ්‍රී බෝධිමලාකාරාම විහාරස්ථානයේ ඇති බෝධීන් වහන්සේ

පන්විලතැන්න දොළුව මාර්ගයේ උඩ ලැගුම්දෙණිය ග්‍රාමයේ අලංකාර වෙල් යායක් මැදිකර ගනිමින් මෙම විහාරස්ථානය පිහිටා ඇත. මෙම විහාරස්ථානය හා සම්බන්ධ බෝධීන්වහන්සේ ඓතිහාසික වශයෙන් වැදගත් ස්ථානයක් ගන්නා බව ගැමියන් පවසන අතර මේ පිළිබඳ බැඳුණු කතා ප්‍රවාණිය නිශ්ශංක මල්ල රජ දවස දක්වා දිව යයි. ඉන්දියාවේ සිට මෙරටට පැමිණි බ්‍රාහ්මණයෙක් විසින් ජය ශ්‍රී මහ බෝධීන්වහන්සේලා සතර නමක් පාත්‍රවලින් ගෙනවිත් සතර කොනේ රෝපණය කර ඇත.

ඔහු රැ ගෙවා ගැනීමට මෙම විහාරය පිහිටි ස්ථානයේ ලැගුම්ගෙන ඇති බවද පසුදා අවදි වී බලන විට එක් බෝධි පාත්‍රයක මුල් පිටතට තිබුණු බවත් එය එම ස්ථානයේම රෝපණය කර ඇති බවත් ජනප්‍රවාදයේ පවතී. ඉන් එක් බෝපැළයක් ජය ශ්‍රී මහා බෝධීන්වහන්සේට පූජා කරන ලදී. එම බ්‍රාහ්මණයා විසින් ලැගුම්ගත් ස්ථානය ලැගුම්දෙණිය නමින් ප්‍රසිද්ධ වූ බව කියවේ.

06. ගොඩවෙල විහාරස්ථාන බෝධීන්වහන්සේ හා ගොඩවෙල සෙල් ලිපිය

ගොඩවෙල නම් වසමේ ඇති විහාරස්ථානයේ බෝධීන් වහන්සේ නිශ්ශංකමල්ල රජු සමයේ අනුරාධපුරයේ සිය ශ්‍රී පාද පද්මය දක්වා යන ගමන් මාර්ගයේ සිට බෝගස් අතරින් එක් බෝ ගසක් යැයි ගැමි වහරේ පවතී. එමෙන්ම එම ගමන් මාර්ගයේම ඉදිකලා යැයි සැලකෙන මෙම සමයටම අයත් බෝධි වෘක්ෂයක් මෙගොඩ කළුගමුව නම් වසමේ වෙල් යායෙහි දක්නට ඇත. මුල් කාලයේදී ගොඩවෙල බෝධීන් වහන්සේට ගොඩවෙල හා අවට ගම් වැසියන් වැඳුම් පිඳුම් කිරීමෙන් අනතුරුව විහාර ගෙයක් සාදා පිළිම වහන්සේ නමක් වැඩ සිදුවා වතාවත් කරන ලදැයි සැලකේ.

ගොඩවෙල සෙල් ලිපිය අද කියවා ගැනීමට නොහැකි පරිද්දෙන් බෝධි වෘක්ෂයෙන් ආවරණය වී ඇත.ගැමි වහරට අනුව මේ පිළිබඳ කතා පුවතක් නිය එම්.එම්.එස්. තුංඳෙණිය මහතාගේ මැදරට ජනකතා නම් කෘතියට අනුව පහත අයුරින් සඳහන් කරමි.

“නිල්ලඹ නුවර හිටපු රාසිං දෙවියෝ තමුන්ට හතුරු කට්ටියකුත් ඉන්නවා කියන එක සිහියේ නියා ගෙනයි හිටියේ.ඒ හින්දා රජපුරුවෝ නිල්ලඹ නුවර හතර කොනේ කාවල් පොලවල් හතරක් හදාගෙනයි හිටියේ.ඒ කාලේ ඒවාට කීවේ කෝට්ටේ කියලා.ඔය කීව එක කෝට්ටක් තිබ්බේ ගොඩවෙල කියන පැත්තේ.ඒක හදලා තිබ්බේ උණගස්වලින් හින්දා ඒකට උණ කෝට්ටේ කියලයි කීවේ.ඔය කීවේ ගොඩවෙල උණ කෝට්ටේ භාරකාරයා විදිහට හිටියේ රජපුරුවන්ගේම නෑයෙක්.එයාගේ නම කුස බස්නායක.මෙයා ඔය කෝට්ටේ ඉන්නකොට මහවැලි ගඟ කිට්ටුවේ හොඳට කුඹුරු අස්වැන්න පුළුවන් තැනක් දැක්කා. ඒක ගොඩවෙල යාය කිට්ටුවේමයි තියෙන්නේ.ඉතින් කුස බස්නායක හිතුවා ඔය ගොඩවෙල යාය අපේ අත්තලා මුත්තලා එකතුවෙලා ගම්පොල රාජ්ජය කාලේ අස්වද්දලා ලංකාතිලක විහාරයට පූජා කරල තියෙන යායක්.මටත් ඒ පූජාවට හවුල්වන එක හොඳයි කියලා.එහෙම හිතලා ඔන්න ඔය කීව්ව ඉඩම් අස්වද්දලා ලංකාතිලක විහාරයට පූජා කරලා තියෙන ගොඩවෙල වෙල් යායට බිත්තර වී දෙනකොට ඒකට පොලියක් ගන්නට එපා කියන එක ලියලා ගල් කණුවක් බෝධිය ලඟ සිටුවා

තියෙනවා.ඔය එක්කම කුස බස්නායක මෙස් දිගටම තියෙන්නේ ලොකු වෙල් යායක්.ඒ උනත් තවත් ඔය පුංචි පුංචි තැන් තියනවානේ.ඒවත් අස්වද්දන්ට ඕන කියලා හිතලා හැමතැනම ගොවිතැන් කෙරුවා.රාසිං රජපුරුවෝ මුලදි කුස නිලමේ කියලා කීව්ව කෙනාට මුළු පළාතේම නායකත්වය දුන්නා.ඊට පස්සේ තමයි එයා කුස බස්නායක වුණේ.මේ බස්නායක මිනිසුන්ට හොඳින් හිටපු නිසා එයාටත් ආය නෑ රජෙකුට වාගේ තමයි මිනිස්සු සැලකුවේ.කුස බස්නායක දෙයියෝ කියන්නත් පටන් ගත්තා.ඉතින් කුස බස්නායක මැරුණා.රජෙකුට වාගේ දර සෑයක් බැඳලා කුස බස්නායක ආදාහනය කලා.එහෙම කරලා ඔය ආදාහනය කල තැන බෝධියක් හිටවලා හැමදාම එතන පහණකුත් පත්තු කරන්නට පටන් ගත්තා.ඒ බෝධියට තමයි කුස බෝධිය කියන්නේ” යනුවෙනි.

07. මුල්ගම රජමහා විහාරය

රාජකීයන්ගේ ආරක්ෂිත බල කොටුවක් බවට පත්කල නිල්ලම අසලින් ගලායන නිල්ලඹ ඔයේ ප්‍රධාන ශාඛාවක ඉහළම නිම්නයේ පිහිටුවන ලද පළමු ජනාවාසය මුල්ගම ග්‍රාමය වේ.පසු කලෙක ආරක්ෂාවත් ස්වාධීනත්වයත් පතා අවට පෙදෙස්වලින් බොහෝ පිරිස් පැමිණ මුල්ගම පදිංචි විය.එසේ පැමිණි අය එම ගම්වලින් හැදින්වූ බව පෙනේ.පනන්වල ගෙදර,උඩුදෙණියේ ගෙදර,දොවේ ගෙදර,අඹගහවත්තේ ගෙදර ආදි වශයෙන් නම් කල හැකිය.

මුල්ගම කුඩා ද්‍රෝණියක ලක්ෂණ ගනී.සිව්දෙසින් කඳු පන්තියකින් වට වී ඇත.නැගෙනහිර දෙසින් උස් ගල් වැටියක් බඳු පර්වත මණ්ඩලයකි.එහි එක් ස්ථානයක ගල් දොරක් සහිත ලෙනක් තිබූ බවත් එය එක්තරා දෙවියෙකු වෙනුවෙන් වෙන්කල දෙවොලක් සඳහා භාවිතාකල බවත්,දිනෙක දේව පූජාව සඳහා සහභාගි වූ කපු මහතාගේ යම් දෝෂයක් නිසා දේව කන්තලව්වේ යෙදී සිටියදීම ගල්දොර වැසුනු බවත් පැරණි ජන වහරේ සඳහන්ව ඇත.ගමේ ආරම්භයේ සිටම බෞද්ධ විහාරයක් තිබිණ.එය ගල් කුළුණ මත ගල් පුවරු යෙදූ මණ්ඩපයක් සහිත විහාරයක් බවට පත්කොට ඇත්තේ පසුගිය ශතවර්ෂයේ මුල් භාගයේදීය.බුදු මැදුරේ චිත්‍ර හා සිතුවම් සඳහා යොදාගත් තීන්ත වර්ග සාදාගෙන ඇත්තේ මෙම ප්‍රදේශයෙන්ම සපයාගත් අමුද්‍රව්‍ය වලින්ම බව පැවසේ.(මුලාශ්‍රය- විශ්‍රාමික විදුහල්පති ඩී.පී.ජාමෙල් මහතා සමඟ කල සාකච්ඡාවකි.)

08. මෙගොඩ කළුගමුව - පැදුරුගල්පොත්ත ගල් තලාවේ පිහිටි සෙල් ලිපියක් හා පැරණි අම්බලම

මහනුවර ජේරාදෙණිය හරහා දොළච පාරේ ජේරාදෙණිය මන්සන්ධියෙන් සැතපුම් 05ක් ගියවිට මෙ.කළුගමුව ග්‍රාමය වේ. මෙහි මෙ/කළුගමුව තැපැල් කාර්යාලය අසලින් වමට හැරී දිවෙන මාර්ගයේ මීටර් 750ක් පමණ ගියවිට පැදුරුගල්පොත්ත නැමති ගල්තලාව හමුවේ. මෙම ගල්තලාවේ ඇති සෙල්ලිපිය 2007.02.03 වන දින 1486 අංක දරණ ගැසට් පත්‍රය මගින් පුරාවස්තු ආඥාපණතේ 18 වැනි වගන්තිය යටතේ පුරාවිද්‍යා ආරක්ෂිත ස්මාරකයක් ලෙස පත්කර ඇත. මහනුවර යුගයේ අක්ෂර සහිත වූ මෙම සෙල්ලිපිය මගින් ඓතිහාසික තොරතුරු රැසක් අනාවරණය කරයි.

මෙ/කළුගමුව වසමේ ඇති වෙල්යායේ පිහිටි පැරණි අම්බලම නිශ්ශංකමල්ල රජු සමයේ ඉදිකළා යැයි සැලකෙන අතර එහි පෞරාණික බව මනාව පැදිලි වේ. ගනේගොඩ දේවාලයේ පෙරහැර සම්බන්ධව තොරතුරු මෙහි සඳහන්වී ඇත.

09.ගුරුකැලේ රජමලේ පිහිටි යහන් ගල

දොළච සිට නිල්ලඹ ජලාශයේ පාලම දෙසින් දකුණට හැරී යන මාර්ගයේ කි;මී. 3ක් ගියවිට ගුරුකැලේ කරුවාන ක්‍රීඩාපිටිය හා පෙර පාසල් ගොඩනැගිල්ල හමුවේ. එහි සිට කි.මී. 1/2ක් ඉදිරියට ගියවිට හමුවන පළමු හන්දියෙන් වමට හැරී නිල්ලඹ ඔයට යන සන කැලෑව මැදින් යහන්ගල නැරඹීමට යා යුතුය.

ඉතාම දුෂ්කර මාර්ගයකින් යායුතුව ඇති ස්ථානයක් වන මෙය නිල්ලඹ ජලාශ ඉවුරේ පිහිටි ගල්තලාවේ යහන්ගල පිහිටා ඇති අතර, වැසි කාලයේදී මෙය ජලයෙන් වැසී යයි.

දෙවන රාජසිංහ රජු මහනුවර රාජධානියෙන් පිටත ආරක්ෂිත ස්ථානයක් ලෙස තෝරා ගත්තේ නිල්ලඹ ග්‍රාමයයි. මෙම ස්ථානයෙන් ගලා බස්නා විශාල දිය පහර අයිනේ ගල්තලාවක් අසල ගලේ යහන්ගලක ආකෘතියක් ලෙස සකස් කරගෙන රජු විවේක සුවයෙන් ගතකළ බව කියවේ. රජු දිනක් දිය නාමින් සිටින විට ඔය ඉස්මත්තෙන් ආ ජල පහර දිගේ අඹගෙඩියක් දැක එය අතට ගැනීමෙන් පසු අඹ ගෙඩිය නිල් පැහැයෙන් යුක්තව තිබූ බැවින් මෙම දිය පහරට නිල්ලඹ ලෙස නම තබා ඇත. ඔයෙහි දකුණු දිශාවෙන් පිහිටි කැලෑ ප්‍රදේශයට රජමලේ නමින් නම් තැබූහ. රජු විවේක ගත් යහන්ගල යටින් උමගක් කපා මහනුවර රජවාසලට ගමන් බිමන් ගිය බව පැවසේ.



යහන් ගල

10. රොබට් නොක්ස් ස්මාරකය



හෙළදිව පිළිබඳ ඉතිහාසය කතා ලියූ විදේශීය දේශාටයෙකු ලෙස රොබට් නොක්ස්ට හිමිවන්නේ ප්‍රධාන ස්ථානයකි. ලංකාවේ වාසය කල විසිවර්ෂයක් වූ කාලයක් තුල ඔහු ලද අත්දැකීම් කැටි කොට 1681 වර්ෂයේ පොතක් ලෙස මුද්‍රණය විය. රොබට් නොක්ස් අහඹුවෙන් ලක්දිවට ගොඩබැස දෙවැනි රාජසිංහ රජුගේ සිරකරුවෙකු වශයෙන් විසිවසක් ලක්දිව වාසය කොට සිය රටට පළායන අතර තුර එදාහෙළදිව නම් කෘතිය නිර්මාණය කලේය. සිරකරුවෙකු වශයෙන් දොළව ප්‍රදේශයේ ඔහුට ජීවත්වන්නට සිදුවිය.

ලැගුම්දෙනිය නම් ප්‍රදේශය පිළිබඳ රොබට් නොක්ස් වාර්ථාවේ සඳහන් වන්නේ මෙසේය. “ලැගුම්දෙනිය නම් කඳු මුදුනකට අපි ගෙන එන ලදිමු. මම මාගේ ප්‍රාණ මිත්‍රයා වූ හා සහෝදර සිරකාරයා වූද මාතෙතනිකඩ මිත්‍රයා වූද ජෝන් ලවුලන් හා සමග මෙහි එකගෙයක වාසය කරන්නට පටන් ගතිමු. මෙම කාලය වන විට තනිකඩයන්ව සිටියේ අප අතරින් කිහිපදෙනෙකු පමණකි. සිය රටට යාමේ, නිදහස ලැබීමේ, අඹුදරුවන් දැකීමේ හැම ආශාවක්ම හැම බලාපොරොත්තුවක්ම සුන්කර ගත් සෙසු සිරකාර මිත්‍රයෝ මෙහි ස්ත්‍රී සරණ පාවාගෙන පැළපදියම් වූහ.

මෙම නගරයට පැමිණීමේදී පළමුකොටම අප සිත්තුල ඇතිවූ දුක් මුසු බව ඉතා දැඩිවිය. මේ දිවයිනේ මට දකින්නට ලැබුණු ඉතාම නිසරු ස්ථානය බව කිව හැකිය. මෙම සුළු නුවර කඳු මුදුනක පිහිටියේය. අහල පහල සෙසු නගරයක් නොවීය. එම කඳු ප්‍රදේශයේම වූයේ ගෙවල් සතරක් හෝ පහක් පමණකි. බොහෝවිට සිංහලයේ රජතුමා හිස ගසා දනු රිසිවූ රාජාපරාධකාරයන් එවනු ලැබුවේ මෙතනටය. රජතුමා විශේෂ නියමයෙන් අප මෙතනට එවූයේ අප බිය වද්දන්නට වද්දෝ හෝසි අපට සිතිණි යනුවෙන් එම ප්‍රදේශයේ තත්ත්වය පිළිබඳව සඳහන් කර ඇත.

රොබට් නොක්ස් විසින් 1681 වර්ෂයේදී ලියන ලද “ එදාහෙළදිව” නම් ග්‍රන්ථයේ සඳහන් වාර්තාවලට අනුව රොබට් නොක්ස් වාසය කළ එම පෙදෙස් සොයා ගවේශණයකට යෙදුනු මධ්‍යම පළාතේ දිසාපතිව සිටි ජේ. පී. ලුවිස් මහතා විසින් එම ස්ථාන සිහිවීම සඳහා ස්මාරක පිහිටුවන ලදී.

රොබට් නොක්ස් සිරකරුවකු ලෙස දොළව - ලැගුම්දෙණිය නම් ග්‍රාමයේ ජීවත්ව සිටි ස්ථානය සිහිවීම උදෙසා මොහු විසින් 1908 දී ස්මාරකයක් පිහිටුවන ලදී. මෙය අද ගම්මුත් විසින් “නොක්ස් කුළුණ” නමින් හඳුන්වති.

11 මිලිලගහමුල / දෙණියේගම පෞද්ගලික කෞතුකාගාරය

ගම්පොළ නගරයේ සිට නුවරඑළිය ගමන් මාර්ගයේ සැතපුම් කීපයක් ගියපසු දැල්පිටිය නම් මංසන්ධියකි. ඉන් වම් අතට දිවෙන ගම්පොළ පුපුරැස්ස මාර්ගයේ මිලිලගහමුල සන්සංධියට යාමට කි.මී.01ක් පමණ තිබියදී දකුණු අතට දිවෙන පටු මාර්ගයක් හමුවේ.

දර්ශණීය කඳුවැටියකින් වටකර ගත් අති රමණීය වෙල් යායක් මැද පිහිටා ඇති මරහවෙළ ශ්‍රී අශෝකාරාමය විහාරස්ථානයට පිවිසෙන මාර්ගයද මෙයවේ. ඉතා තද බැවුම් සහිත මෙම මාර්ගයේ කි.මී.1 ½ ක් පමණ ගියපසු මෙම පුරාවස්තුන් සුරක්ෂිත කෞතුකාගාරය යැයි සැලකෙන නිවස හමුවේ.

මෙම නිවසෙහි භාරකාරත්වය දරන්නේ ධර්මදාස ගුණතුංග නාගහපිටිය නම් තැනැත්තෙකි. ඔහු හා සමග කළ සාකච්ඡාවේදී හෙළිවූ තොරතුරු මෙසේය. සංභලයේ අවසන් රජු වූ ශ්‍රී වික්‍රම රාසිංහ රජුට සේවය කළ මහබාගේ ගම්පති තුමාගේ හත්වන මුණුපුරා මොහුයැයි පැවසේ. මෙහි ඇති පුරාවස්තුන් තම පියාට පරම්පරාවෙන් හිමිවූක් යැයි සලකන අතර ඉන් සමහරක් පියා විසින් එක් රැස්කර ගත්තාවූ වස්තුන් බවත් මොහුගේ ප්‍රකාශන වලින් හෙළිවේ. මෙම වස්තුන් පිළිබඳ මොහු කළ පැහැදිලි කිරීම් තුළින් වැදගත් ඓතිහාසික තොරතුරු රාශියක් හෙළිදරවු විය.

මෙහි ඇති “කැටයම් සහිත හැරට්මිය” මහබාගේ ගම්පති තුමාට රාජකාරි කටයුතු සඳහා රජු විසින් ප්‍රදානය කරන ලද්දක් යැයි පැවසේ. මීට අමතරව විවිධ දැව වර්ග වලින් හා වේවැල් වලින් සැකසූ හැරට්මි දැකිය හැකිය. පුජා පක්ෂය විසින් භාවිතයට ගත්තා යැයි සැලකෙන විශේෂිත හරමිටි මේ අතර වේ. මෙම වස්තුන් අතර කඩුයක්ද දැකිය හැකිය. එය මොහුගේ මිමුත්තා වූ නාගහපිටියේ මහා භෝවායා යුද්ධයට ගෙනගිය කඩුව යැයි සැලකේ.

ඓතිහාසික ලංකා ඉතිහාසය සිහියට නැගෙන පැරණි විවිධ රෙදි වර්ගද මේ අතර වේ. උඩරට සංචාරයට පැමිණි එළිසබත් මහ රැජින ගම්පොළ නගරය පසුකර නුවරඑළිය දක්වා ගිය ගමන් මාර්ගයේ ඇය වෙනුවෙන් ප්‍රදර්ශනය කළා යැයි සැලකෙන ඉංග්‍රීසි ධජයද 1948 වර්ෂයේ ලංකාවේ නිදහස ලැබීමෙන් පසු ප්‍රදර්ශණය කළා යැයි සැලකෙන සංභ ධජයද මෙම ස්ථානයේ සුරක්ෂිතව ඇත.

මීට අමතරව වටිනා දැවයෙන් සකස් කරන ලද විවිධ භාණ්ඩ හා මැටි භාණ්ඩ මෙම ස්ථානයෙන් හමුවේ. ඒවා අතර කිතුල් ලියෙන් සැකසූ අලියෙක්, ඇඳක්, පුටු හා ට්‍රොලියක් දැකිය හැකිය. පැරණි මැටි භාණ්ඩ වශයෙන් පුරාණ මාදිලිය උඩරට කැටයම් මහිත කළගෙඩි, ගුරුලේත්තු, මැටි මල් බඳුන්, හුණු ගෙඩිය(කිකෝටය), නාරිලතා චිත්‍ර සහිත මල්බඳුන් සහ විවිධ උළුකැට වර්ග (කොන් උළුකැට, මල් උළුකැට, හා වඩිඟු උළුකැට) දැකිය හැකිය.

රජතලාව දොරගල්පාය රක්ෂිතයේ පිහිටි මෙය වසර 200 ක් පමණ පැරණිය. රාසිංහ රජ දවස පැරැණිතන් වැඳුම් පිදුම් කල ස්ථානයක් බවද කියවේ.

1.5 උඩපළාත ප්‍රාදේශීය සභාවේ සංස්ථාපනය

උඩපළාත ප්‍රාදේශීය සභාවේ සංස්ථාපනය 1987.05.12 වන දිනැති අතිවිශේෂ ගැසට් පත්‍රය මගින් සිදුකර ඇත.

1.6 ගම්මාන පිළිබඳ තොරතුරු

➤ දොළඹ ප්‍රාදේශීය ලේකම් කාර්යාලයට අයත් වසම්වල ගම්මාන තොරතුරු

අ.අ	වසම් අංකය	වසම	විශාලත්වය ව.කි.මී.	ගම්මාන
01	3449	ගල්ඔය	1.980	ගල්ඔයගම
				ගල්ඔයජනපදය
				හදබිම ජනපදය
				ගල්ඔය අක්කර හතලිහ වත්ත
				ලෝවර් ග්ලොස්ටර්වත්ත
02	3450	හල්ඔය	5.020	හල්ඔයජනපදය
				පරණ හල්ඔය ගම
				හල්ඔය අක්කර හතලිහ වත්ත
				අප්ලන් වත්ත (පොද්ගලික)
				අප්ලන්ඩි ෆාම් වත්ත
03	3451	වාරියගල	3.713	හිල්සයිඩ් ජනපදය
				ලෝවර් ජනපදය
				වාරියගල ගම
				බේලිං ජනපදය
				හල්ඔය නැඩිසා ජනපදය
වාරියගල වත්ත				
04	3452	මෙගොඩකළුගමුව	1.568	මෙගොඩකළුගමුව
				ගලගොඩවත්ත ජනපදය
05	3453	ගනේගොඩ	1.133	ඉල්ලගොල්ල ජනපදය
				පිහිඹියහේන ජනපදය
				ගනේගොඩගම
06	3454	ගොඩවෙල	1.443	මෙගොඩකළුගමුව කොටසක්
06	3454	ගොඩවෙල	1.443	ගොඩවෙල
				ගල්පිහිල්ලජනපදය
				වටගොඩවත්ත
07	3455	නව ගුරුකැලේ	1.793	නවගුරුකැලේ ජනපදය
				ගුරුකැලේ වත්ත (පුද්ගලික)
				ගොඩවෙලවත්ත ජනපදය
08	3456	නිල්ලඹ	3.025	නිල්ලඹ 1 ජනපදය
				විනයගාර්වත්ත ජනපදය
				නිරෝෂා වත්ත
				පරණ නිල්ලඹ
				මේරිලැන්ඩ් වත්ත
				ෂන්මුගනාදන් වත්ත
කමලා වත්ත				
09	3457	නව නිල්ලඹ	3.450	නිල්ලඹ අංක 10 වත්ත
				පල්ලේදෙල්තොට ගම
				කොටසක්
				මේරිලැන්ඩ් වත්ත
				උතුරු වෙදහැටවත්ත

				නව නිල්ලඹ වත්ත
				ඡන්ද්‍රගනාදන් වත්ත
10	3458	පල්ලේ දෙල්තොට	5.830	යෝගලෙච්චම් වත්ත
				පල්ලේදෙල්තොට
				ගමකොටසක්
				වෙදහැටවත්ත ජනපදය
				හේමාස්ලැන්ඩ්
				වෙදතැන්න වත්ත ජනපදය
				නිල්ලඹ ඒ ජනපදය
				නිල්ලඹ බීජනපදය
				සීනිමලේ වත්ත
				වෙදතැන්න වත්ත
11	3459	ගුරුකැලේ	3.415	නෙ.8 ලයිම කොටස
				ඩීන්සයිඩ්
				ගුරුකැලේවත්ත (පුද්ගලික)
				ගුරුකැලේවත්ත (රජයේ)
				රාජමලේ වත්ත (පුද්ගලික)
				රාජමලේ වත්ත (රජයේ)
12	3460	ලැගුම්දෙණිය	2.065	පුස්සතැන්නජනපදය
				සමරකෝන්හේන
				පල්ලේලැගුන්දෙනිය
				ලැගුන්දෙනිය
				නවකාසල්මිල්ක් ජනපදයේ
				කොටසක්
				අන්දනාදෙනියජනපදය
				අන්දනාදෙනියනැඩ්සාජනපදය
				පුස්සතැන්නවත්ත
13	3461	ඔරායන්වත්ත	1.283	ඔරායන්වත්තජනපදයේ ගම
				පුස්සතැන්නජනපදය
				අංක 05 ජනපදය
14	3462	දොළච්ච	1.155	මැදපිටියගම
				අඹ කුඹුරගම
				ලියංදෙනියගම
				හලියද්දජනපදය
				දොළච්චගම
15	3463	ඉඟුරුවත්ත	2.405	නියංගම
				වාලිමංජනපදය
				කවුඩුපිටියේගම
				දොන්සයිමන් ජනපදය
				ඉඟුරුවත්තජනපදය
				බෝහප්පගම
16	3464	නාරංචිට	1.040	නාරංචිටගම
				ගුරුන්නැහේලගම
				ජයරත්නපෙදෙස
17	3465	අටුවේවත්ත	0.720	අටුවේවත්තඅත්කම් නිවාස
				කුඹුල්ඹච්චගම
				ජයරත්නපෙදෙස බටහිර
				අටුවේවත්තජනපදය
				පිහිල්ලදෙණියජනපදය
				අඩියාකඩවතගම
	3466			ගම්පොලවත්තජනපදය

18		ගම්පොලවත්ත	0.329	අංගගම (කුඹල්ඔළුව) පල්ලේවල
19	3467	වැවතැන්න	1.913	උඩුදෙණියගම දෙමෝදරවත්ත වැවතැන්නගම ඩේල්වත්ත
20	3468	තුංදෙණිය	1.255	දොමෝදරවත්ත තුංදෙණියගම ඩාට්ටිපනපදයඉහල ඩාට්ටිපනපදය (එල්.පී.ටී. පහළ) පන්නිලේගම
21	3469	කහවත්ත	1.180	කහවත්ත ගමකොටසක් නව කාසල්මිල්ලේ ජනපදය කාසල්මිල්ලේ ජනපදය
22	3470	ගොනටුවෙල	1.033	කාසල්මිල්ලේ වත්ත(ඉ පු කො) කාසල්මිල්ලේ නැඩ්සා හදබිම ජනපදය ගොනටුවෙලගම නවකාසල්මිල්ලේ ජනපදයේ කොටසක් කටු පඳුරේමඩ ගම
23	3471	මිල්ලගහමුල	1.605	ග්‍රෝහිල්පනපදය මිල්ලගහමුලගම එගොඩගම
24	3472	පඹදෙණිය	1.058	අන්දනාදෙණියජනපදය පන්විලතැන්නගම කොටසක් පඹදෙනායජනපදය
25	3473	පන්විලතැන්න	2.790	නවගුරුකැලේවත්ත පන්විලතැන්න ලෝරාවත්තජනපදය උඩනිල්ලඹ අන්දනාදෙණියවත්ත නිවිතිරුවනාවත්ත
26	3474	මස්ගොල්ල	3.738	මස්ගොල්ලමුල්ලේ වත්ත ජනපදය තුම්පැලවකගමේ කොටසක් මොරහේන ජනපදය නව මොරහේන ජනපදය
27	3475	තුම්පැලවක	3.878	නිල්ලඹ 2 ජනපදය තුම්පැලවක ගම එරිත්වත්ත ගම එරිත්වත්ත කර්මාන්තශාලා කොටස
28	3476	මුල්ගම	1.275	මුල්ගම ගම පනන්විලගම ලෙවලන් ජන උදාන ගම
29	3477	උඩුදෙණිය	1.453	පහළගම උඩුදෙණිය ගම ලෙවලන් වත්තනිවිඳොරස්ටකොටස
30	3478	හුණුගල	4.250	යැරෝ හදබිමනැඩ්සා ලකඩගම නව හුණුගල ජනපදය

				භූඤ්ඤා
				ලෙවලන්වත්ත (ගැලවේනෝර් කොටස)
31	3479	රජකලාව	2.118	රජකලාව ගම පුදුමලේගම බෝමන්ට්ටන්ත
32	3480	පුපුරැස්ස	21.043	පරණපට්ටියගම පුපුරැස්සගම නැඩිසාජනපදය පුපුරැස්සවත්ත ඩෙල්ටාජනපදය 1 2 3 අනකොලවත්ත ඩෙල්ටාවත්ත නැගෙනහිරකොටසක් ඩෙල්ටාවත්ත උතුරු කොටස ස්ටෙලන්වත්තපහළ කොටස ස්ටෙලන්වත්තඉහළ කොටස ස්ටෙලන්බර්ග්වීඩන් කොටස
33	3481	පිටවල	5.730	පිටවලකෝල්ග්‍රේන් අනවසරජනපදය පිටවලගම ලෙවලන් වත්ත කෝල්ග්‍රේන් කොටස ලෙවලන් වත්ත හර්මිටේස් කොටස ලෙවලන් වත්ත පිටවල කොටස

➤ උඩපළාත ප්‍රාදේශීය ලේකම් කාර්යාලයට අයත් වසම්වල ගම්මාන තොරතුරු

අනු අංකය	ග්‍රාම නිලධාරී වසම	වසමේ අංකය	ගම් සංඛ්‍යාව	වසමට අයත් ගම්
01	ඉලංගවත්ත	1120	01	ඉලංගවත්ත
02	උහම්බුව	1121	01	උඩුවැරැල්ල උහම්බුව
03	හපුගස්පිටිය	1128	05	හපුගස්පිටිය ගම සදසිරිවත්ත කොටසක් මවුන්ටෙම්පල් වත්ත කොටසක් රත්මල්කඩුව ගම හාරිගිල්ඩ් වත්ත ජනපදය
04	රණුවල	1130	05	අගුරුවල, බෝවල ගම කොටසක්, මිරිහන්දෙනියගම, වැවිපිටිය ගම, රණුවල ජනපදය
05	බෝවල	1131	02	බලදොරගම, බෝවල ගම කොටසක්
06	ඵගොඩ කට්ගමුව	1159	02	ඵගොඩ කට්ගමුව ගම ඵගොඩ කට්ගමුව ජනපදය
07	අමුණුපුර	1165	04	අමුණුපුර ගම කොටසක්

				ඩාට්‍රිවත්ත ජනපදය ඕර්වෙල් හැඩිසා ජනපදය ඕර්වෙල් වත්ත
08	දැල්පිටිය	1166	07	අමුණුපුර ගම කොටසක් දැල්පිටිය ගම කොටසක් ඇස්කොට් ඒ ජනපදය හිප්පිරාගම ස්ටොරිල්ඩ් වත්ත ජනපදය කොටසක් ඇස්කොට් බී ජනපදය ඇස්කොට් සී ජනපදය
09	නවදේව්ට	1167	05	දැල්පිටිය ගම කොටසක් ගගසිරිගම නවදේව්ට ඕර්වෙල් ජනපදය ස්ටොරිල්ඩ් වත්ත ජනපදය කොටසක්
10	පල්ලේගම	1168	04	බාස්ටොක්වත්ත පල්ලේගම කොටසක් වැරැල්ලපිටිය කොටසක් සැන්කුවාර්වත්ත කොටසක්
11	අමුහේන	1169	07	අමුහේන නුල්පොල දැලමැද මාඋස්සාව තොලොල්ගහනාවල ජනපදය වැරැල්ලපිටිය කොටසක් සොගමාවත්ත කොටසක් පිටකන්දවත්ත කොටසක්.
12	වත්තහේන	1170	06	වත්තේහේන ගම පළාල්ගම කොටසක්, මවුන්ට් හැවානා වත්ත, බැල්ක්බන් වත්ත, ගයිනිහිල් වත්ත අගුරුමුල්ල ජනපදය, ඩාට්‍රි වත්ත බීබී කොටස.
13	උඩගම	1171	03	උඩගම ගම කලවැල්ගොල්ල ගම කොටසක් මැදගමිමැදද
14	මිල්ලගස්පිටිය	1172	03	මිල්ලගස්පිටිය අංකෙලිපිටිය කලවැල්ගොල්ල
15.	ඉහලගම	1174	02	ඉහලගම සොගමා ජනපදය
16	නුණකොටුවගම	1175	03	නුණකොටුවගම, නාරංගස්කොටුව සිඩ්නිහිල් ජනපදය
17	පුස්සල්ලාව	1176	04	පුස්සල්ලා නගරය මෙල්ගඩ් වත්ත බණ්ඩාරනායක

				පෙදෙස නිව්මෙල්ගඩ්වත්ත ජනාවාසය, වටගොඩ
18	වහුගපිටිය	1177	03	ඉබ්බන්වැව උඩහින්න පන්න ජනපදය. හුණුගල්හින්න එඩ්වඩ්හිල් වත්ත සබුක්කමලේ හැවැන්දිරිගම
19	පාරදෙක	1178	03	පාරදෙක නගරය, සොගමාවත්ත ජනපදය. පිටකන්ද වත්ත ජනපදය
20	පුස්සල්ලාවගම	1179	04	පුස්සල්ලාව ගම, මොණරගල ජනපදය, රොක්ස්වයිල්ඩ් වත්ත කොටසක්, පහලවෙල රයින්ලන්ඩ් වත්ත
21	දොරගල	1180	10	වජ්චි ජනපදය දොරගල ඒ ජනපදය දොරගල බී ජනපදය පිකොක්හිල් බී ජනපදය මොනරාගලවත්ත හිව්පිකොක්වත්ත පිකොක්හිල් ඒ ජනපදය රාමන්දොරේ වත්ත පාරදෙක ගම ගාමිණීපුර
22	දුනුකේලිල	1183	02	දුනුකේලිල කට්ගලවත්ත හා බෝමන්
23	වනහපුව	1184	01	වනහපුව ජනපදය
24	ගලන	1185	05	අට්බාගේ වත්ත ගලන යට්පියන්ගල කවුල්පාන භාරධනිගම
25	කැකුලන්ද	1186	02	නසාපාන ජනපදය කැකුලන්ද ගම
26	මාවතුර	1187	05	වැවේකුඹුර මාවතුර රිව්සයිඩ් ජනපදය රිව්සයිඩ් ඉහළගම
27	වැලිගග	1188	02	වැලිගග ජනපදය, කනපදිවත්ත ජනපදය
28	කට්ගල්හින්න	1189	02	කට්ගල්හින්න ජනපදය පිලිවෙළගම

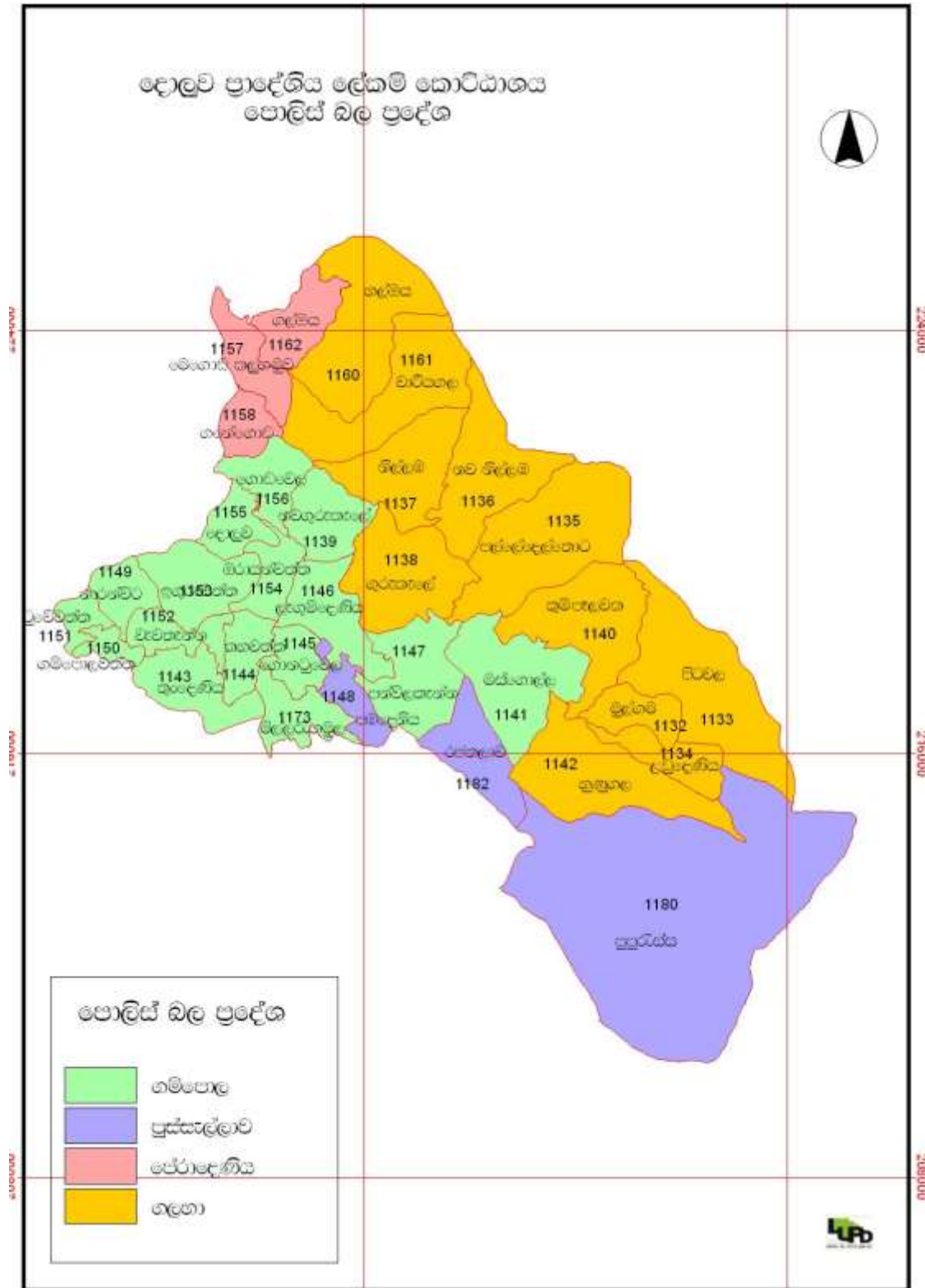
1.7 ග්‍රාම නිලධාරී වසම් අයත්වන බල ප්‍රදේශ

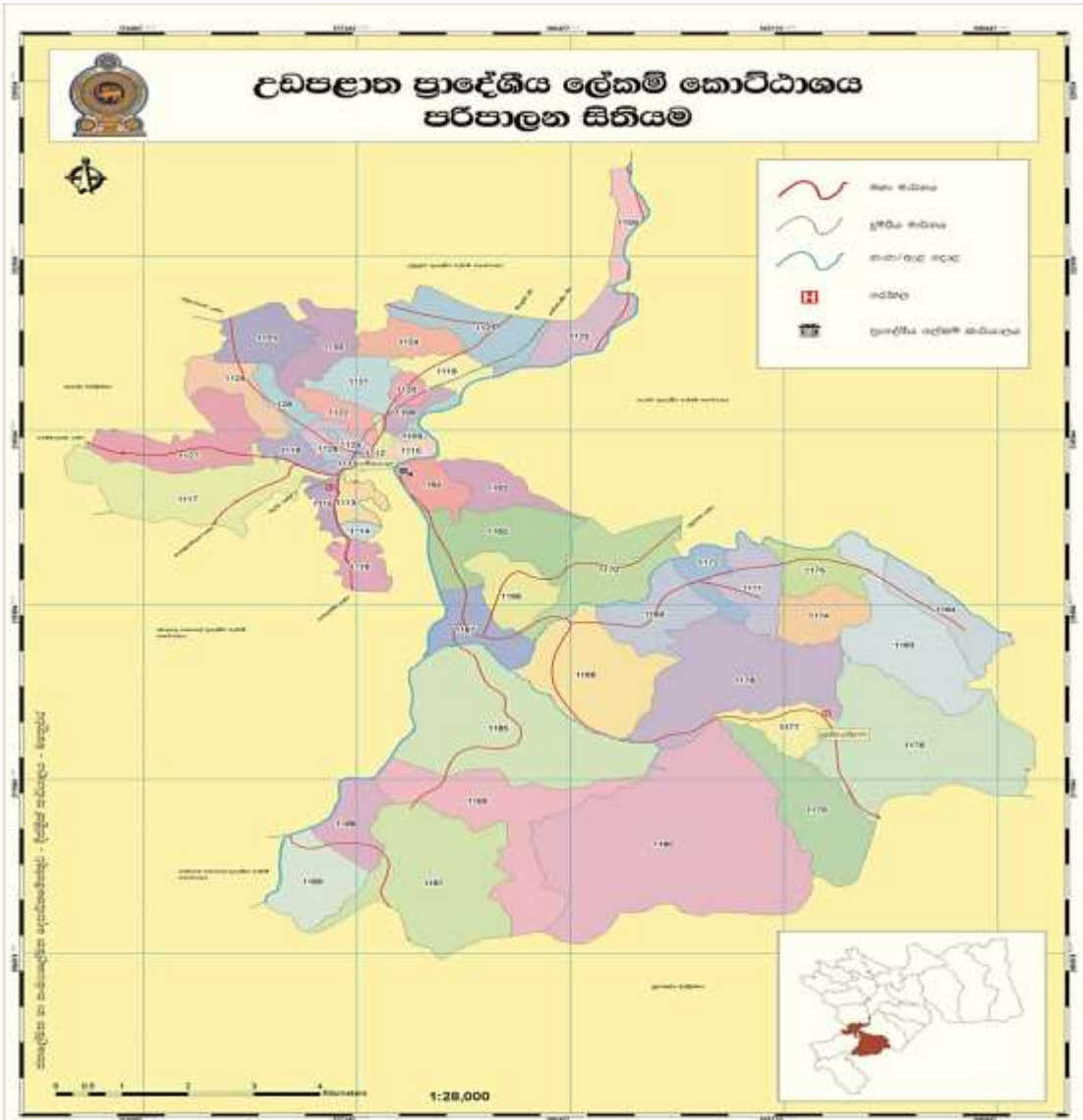
වසම් අංකය	ග්‍රාම නිලධාරී වසම්	මැතිවරණ කොට්ඨාශය	පොලිස් ස්ථානය	පශු වෛද්‍ය කාර්යාලය	රෙජිස්ටාර් කොට්ඨාශය	ගොවිජන සේවා කේන්ද්‍රය	අධ්‍යාපන කොට්ඨාශය	සෞඛ්‍ය වෛද්‍ය කාර්යාලය	අධිකරණ බල ප්‍රදේශය
3449	ගල්ඔය	ගම්පොල	ජේරාදෙණිය	දොළව	ලැගුන්දෙණිය	මැදපිටිය	ගම්පොල	දොළව	මහනුවර
3450	හල්ඔය	ගම්පොල	ගලහා	දොළව	ලැගුන්දෙණිය	මැදපිටිය	ගම්පොල	දොළව	ගම්පොල
3451	වාරියගල	ගම්පොල	ගලහා	දොළව	ලැගුන්දෙණිය	මැදපිටිය	ගම්පොල	දොළව	ගම්පොල
3452	මෙගොඩ කළුගමුව	ගම්පොල	ජේරාදෙණිය	දොළව	ලැගුන්දෙණිය	මැදපිටිය	ගම්පොල	දොළව	මහනුවර
3453	ගනේගොඩ	ගම්පොල	ජේරාදෙණිය	දොළව	ලැගුන්දෙණිය	මැදපිටිය	ගම්පොල	දොළව	මහනුවර
3454	ගොඩවෙල	ගම්පොල	ගම්පොල	දොළව	ලැගුන්දෙණිය	මැදපිටිය	ගම්පොල	දොළව	ගම්පොල
3455	නව ගුරුකැලේ	ගම්පොල	ගම්පොල	දොළව	ලැගුන්දෙණිය	මැදපිටිය	ගම්පොල	දොළව	ගම්පොල
3456	නිල්ලඹ	ගම්පොල	ගලහා	දොළව	මුල්ගම	මුල්ගම	ගම්පොල	දොළව	ගම්පොල
3457	නව නිල්ලඹ	ගම්පොල	ගලහා	දොළව	මුල්ගම	මුල්ගම	ගම්පොල	දොළව	ගම්පොල
3458	පල්ලෙ දෙල්තොට	ගම්පොල	ගලහා	දොළව	මුල්ගම	මුල්ගම	ගම්පොල	දොළව	ගම්පොල
3459	ගුරුකැලේ	ගම්පොල	ගලහා	දොළව	මුල්ගම	මුල්ගම	ගම්පොල	දොළව	ගම්පොල
3460	ලැගුම්දෙණිය	ගම්පොල	ගම්පොල	දොළව	ලැගුන්දෙණිය	මැදපිටිය	ගම්පොල	දොළව	ගම්පොල
3461	ඔරායන්වත්ත	ගම්පොල	ගම්පොල	දොළව	ලැගුන්දෙණිය	මැදපිටිය	ගම්පොල	දොළව	ගම්පොල
3462	දොළව	ගම්පොල	ගම්පොල	දොළව	ලැගුන්දෙණිය	මැදපිටිය	ගම්පොල	දොළව	ගම්පොල
3463	ඉඹුරුවත්ත	ගම්පොල	ගම්පොල	දොළව	ලැගුන්දෙණිය	මැදපිටිය	ගම්පොල	දොළව	ගම්පොල
3464	තාරංචිට	ගම්පොල	ගම්පොල	දොළව	ලැගුන්දෙණිය	මැදපිටිය	ගම්පොල	දොළව	ගම්පොල
3465	අටුවේවත්ත	ගම්පොල	ගම්පොල	දොළව	ලැගුන්දෙණිය	මැදපිටිය	ගම්පොල	දොළව	ගම්පොල
3466	ගම්පොල වත්ත	ගම්පොල	ගම්පොල	දොළව	ලැගුන්දෙණිය	මැදපිටිය	ගම්පොල	දොළව	ගම්පොල
3467	වැවතැන්න	ගම්පොල	ගම්පොල	දොළව	ලැගුන්දෙණිය	මැදපිටිය	ගම්පොල	දොළව	ගම්පොල
3468	තූදෙණිය	ගම්පොල	ගම්පොල	දොළව	ලැගුන්දෙණිය	මැදපිටිය	ගම්පොල	දොළව	ගම්පොල
3469	කහවත්ත	ගම්පොල	ගම්පොල	දොළව	ලැගුන්දෙණිය	මැදපිටිය	ගම්පොල	දොළව	ගම්පොල
3470	ගොනටුවෙල	ගම්පොල	ගම්පොල	දොළව	ලැගුන්දෙණිය	මැදපිටිය	ගම්පොල	දොළව	ගම්පොල
3471	මීල්ලගහමුල	ගම්පොල	ගම්පොල	දොළව	උඩගම	මුල්ගම	ගම්පොල	දොළව	ගම්පොල
3472	පඹදෙණිය	ගම්පොල	පුස්සල්ලාව	දොළව	ලැගුන්දෙණිය	මැදපිටිය	ගම්පොල	දොළව	ගම්පොල
3473	පන්විලතැන්න	ගම්පොල	ගම්පොල	දොළව	ලැගුන්දෙණිය	මැදපිටිය	ගම්පොල	දොළව	ගම්පොල
3474	මස්ගොල්ල	ගම්පොල	ගම්පොල	දොළව	මුල්ගම	මුල්ගම	ගම්පොල	දොළව	ගම්පොල
3475	කුම්පැලවක	ගම්පොල	ගලහා	දොළව	ලැගුන්දෙණිය	මුල්ගම	ගම්පොල	දොළව	ගම්පොල
3476	මුල්ගම	ගම්පොල	ගලහා	දොළව	මුල්ගම	මුල්ගම	ගම්පොල	දොළව	ගම්පොල
3477	උඩුදෙණිය	ගම්පොල	ගලහා	දොළව	මුල්ගම	මුල්ගම	ගම්පොල	දොළව	ගම්පොල
3478	හුණුගල	ගම්පොල	ගලහා	දොළව	මුල්ගම	මුල්ගම	ගම්පොල	දොළව	ගම්පොල
3479	රජතලාව	ගම්පොල	පුස්සල්ලාව	දොළව	දුනුකේඋල්ල	මුල්ගම	ගම්පොල	දොළව	ගම්පොල
3480	පුපුරැස්ස	ගම්පොල	පුස්සල්ලාව	දොළව	දුනුකේඋල්ල	මුල්ගම	ගම්පොල	දොළව	ගම්පොල
3481	පිටුවල	ගම්පොල	ගලහා	දොළව	මුල්ගම	මුල්ගම	ගම්පොල	දොළව	ගම්පොල

උඩපළාත ප්‍රාදේශීය ලේකම් කොට්ඨාශයේ මූලික තොරතුරු

වසමේ අංකය	ග්‍රාම නිලධාරී වසම	මැතිවරණ කොට්ඨාසය	පෝලිස් ස්ථානය	පශු වෛද්‍ය කාර්යාලය	රෙජිස්ට්‍රාර් කොට්ඨාශය	ගොවිජන සේවා කේන්ද්‍රය	අධ්‍යාපන කොට්ඨාශය	පොදු වෛද්‍ය කාර්යාලය	අයිතරණ බල ප්‍රදේශය
1120	ඉලංගවත්ත	ගම්පොල	ගම්පොල	ගම්පොල	උඩපළාත	ගම්පොල	ගම්පොල	ගම්පොල	ගම්පොල
1121	උනම්බුව	ගම්පොල	ගම්පොල	ගම්පොල	උඩපළාත	ගම්පොල	ගම්පොල	ගම්පොල	ගම්පොල
1128	හපුගස්පිටිය	ගම්පොල	ගම්පොල	ගම්පොල	උඩපළාත	ගම්පොල	ගම්පොල	ගම්පොල	ගම්පොල
1130	රණවල	ගම්පොල	ගම්පොල	ගම්පොල	උඩපළාත	ගම්පොල	ගම්පොල	ගම්පොල	ගම්පොල
1131	බෝවල	ගම්පොල	ගම්පොල	ගම්පොල	උඩපළාත	ගම්පොල	ගම්පොල	ගම්පොල	ගම්පොල
1159	එගොඩ කළුගමුව	ගම්පොල	පේරාදෙණිය	ගම්පොල	උඩපළාත	ගම්පොල	ගම්පොල	ගම්පොල	ගම්පොල
1165	අමුණුපුර	ගම්පොල	ගම්පොල	ගම්පොල	උඩපළාත	දැල්පිටිය	ගම්පොල	ගම්පොල	ගම්පොල
1166	දැල්පිටිය	ගම්පොල	ගම්පොල	පුස්සැල්ලාව	උඩපළාත	දැල්පිටිය	ගම්පොල	ගම්පොල	ගම්පොල
1167	නවදේව්ව	ගම්පොල	ගම්පොල	ගම්පොල	උඩපළාත	දැල්පිටිය	ගම්පොල	ගම්පොල	ගම්පොල
1168	පල්ලේගම	ගම්පොල	ගම්පොල	පුස්සැල්ලාව	උඩපළාත	දැල්පිටිය	ගම්පොල	ගම්පොල	ගම්පොල
1169	අමුහේන	ගම්පොල	පුස්සැල්ලාව	පුස්සැල්ලාව	උඩපළාත	දැල්පිටිය	ගම්පොල	ගම්පොල	ගම්පොල
1170	වත්තේන	ගම්පොල	ගම්පොල	පුස්සැල්ලාව	උඩපළාත	දැල්පිටිය	ගම්පොල	ගම්පොල	ගම්පොල
1171	උඩගම	ගම්පොල	පුස්සැල්ලාව	පුස්සැල්ලාව	උඩපළාත	දැල්පිටිය	ගම්පොල	ගම්පොල	ගම්පොල
1172	මිල්ලගස්පිටිය	ගම්පොල	පුස්සැල්ලාව	පුස්සැල්ලාව	උඩපළාත	දැල්පිටිය	ගම්පොල	ගම්පොල	ගම්පොල
1174	ඉහළගම	ගම්පොල	පුස්සැල්ලාව	පුස්සැල්ලාව	උඩපළාත	දැල්පිටිය	ගම්පොල	ගම්පොල	ගම්පොල
1175	හුණකොටුගම	ගම්පොල	පුස්සැල්ලාව	පුස්සැල්ලාව	උඩපළාත	දැල්පිටිය	ගම්පොල	ගම්පොල	ගම්පොල
1176	පුස්සැල්ලාව	ගම්පොල	පුස්සැල්ලාව	පුස්සැල්ලාව	උඩපළාත	දැල්පිටිය	ගම්පොල	ගම්පොල	ගම්පොල
1177	වහුගපිටිය	ගම්පොල	පුස්සැල්ලාව	පුස්සැල්ලාව	උඩපළාත	දැල්පිටිය	ගම්පොල	ගම්පොල	ගම්පොල
1178	පාරදෙක	ගම්පොල	පුස්සැල්ලාව	පුස්සැල්ලාව	උඩපළාත	දැල්පිටිය	ගම්පොල	ගම්පොල	ගම්පොල
1179	පුස්සැල්ලාවගම	ගම්පොල	පුස්සැල්ලාව	පුස්සැල්ලාව	උඩපළාත	දැල්පිටිය	ගම්පොල	ගම්පොල	ගම්පොල
1180	දොරගල	ගම්පොල	පුස්සැල්ලාව	පුස්සැල්ලාව	උඩපළාත	දැල්පිටිය	කොත්මලේ	ගම්පොල	ගම්පොල
1183	දුනුකේලේ	ගම්පොල	පුස්සැල්ලාව	පුස්සැල්ලාව	උඩපළාත	දැල්පිටිය	ගම්පොල	ගම්පොල	ගම්පොල
1184	වනහපුව	ගම්පොල	පුස්සැල්ලාව	පුස්සැල්ලාව	උඩපළාත	දැල්පිටිය	ගම්පොල	ගම්පොල	ගම්පොල
1185	ගලන	නාවලපිටිය	ගම්පොල	පුස්සැල්ලාව	උඩපළාත	දැල්පිටිය	ගම්පොල	ගම්පොල	ගම්පොල
1186	කැකුලන්ද	නාවලපිටිය	ගම්පොල	පුස්සැල්ලාව	උඩපළාත	දැල්පිටිය	ගම්පොල	ගම්පොල	ගම්පොල
1187	මාවතුර	නාවලපිටිය	ගම්පොල	ගම්පොල	උඩපළාත	දැල්පිටිය	ගම්පොල	ගම්පොල	ගම්පොල
1188	වැලිගම	නාවලපිටිය	ගම්පොල	ගම්පොල	උඩපළාත	දැල්පිටිය	ගම්පොල	ගම්පොල	ගම්පොල
1189	කළුගල්හින්න	නාවලපිටිය	ගම්පොල	ගම්පොල	උඩපළාත	දැල්පිටිය	ගම්පොල	ගම්පොල	ගම්පොල

1.8 ප්‍රාදේශීය ලේකම් කොට්ඨාසයන්හි වසම් හා පොලිස් බල ප්‍රදේශ දැක්වෙන සිතියම





අංකය	නම
1	1108 වම්පොල පොලොන්නරුව
2	1109 පොල්වැව්විට
3	1110 පුල්ලපොල
4	1111 වම්පොල පිටතිය
5	1112 පොල්වැව්
6	1113 පුල්ලපොල
7	1114 පුල්ලපොල
8	1115 පුල්ලපොල
9	1116 පිටපොල
10	1117 පොල්වැව්
11	1118 පිටපොල පුල්ලපොල
12	1119 පොල්වැව්
13	1120 පුල්ලපොල
14	1121 පොල්වැව්
15	1122 පුල්ලපොල
16	1123 පුල්ලපොල

අංකය	නම
17	1124 පුල්ලපොල
18	1125 පුල්ලපොල
19	1126 පොල්වැව්
20	1127 පිටපොල පුල්ලපොල
21	1128 පුල්ලපොල
22	1129 පිටපොල
23	1130 පොල්වැව්
24	1131 පොල්වැව්
25	1132 පොල්වැව්
26	1133 පොල්වැව්
27	1134 පොල්වැව්
28	1135 පුල්ලපොල
29	1136 පුල්ලපොල
30	1137 පොල්වැව්
31	1138 පුල්ලපොල
32	1139 පුල්ලපොල
33	1140 පිටපොල

අංකය	නම
34	1171 පුල්ලපොල
35	1172 පුල්ලපොල
36	1173 පුල්ලපොල
37	1174 පුල්ලපොල
38	1175 පුල්ලපොල
39	1176 පුල්ලපොල
40	1177 පුල්ලපොල
41	1178 පුල්ලපොල
42	1179 පුල්ලපොල
43	1180 පුල්ලපොල
44	1181 පුල්ලපොල
45	1182 පුල්ලපොල
46	1183 පුල්ලපොල
47	1184 පුල්ලපොල
48	1185 පුල්ලපොල
49	1186 පුල්ලපොල

2 පරිච්ඡේදය- ප්‍රජා විද්‍යාත්මක තොරතුරු

2.1 ජනගහනය - උඩපළාත ප්‍රාදේශීය ලේකම් කොට්ඨාශය

වසම් අංකය	ග්‍රාම නිලධාරි වසමේ නම	ස්ත්‍රී	පුරුෂ	එකතුව	මුළු ජන්ද දායකයින් සංඛ්‍යාව	පවුල් ගණන	නිවාස ගණන
1120	ඉලංගවත්ත	1217	1151	2368	1528	480	496
1121	උනම්බුව	779	689	1468	1192	405	412
1128	හසුගස්පිටිය	883	924	1807	1214	420	388
1130	රණවල	533	524	1057	745	295	268
1131	බෝවල	518	512	1030	768	285	270
1159	එගොඩ කළුගමුව	2766	1988	4754	3309	1188	965
1165	අමුණුපුර	1130	1090	2220	1498	620	610
1166	දැල්පිටිය	2060	1935	3995	2798	1015	925
1167	නවදේවිට	1567	1366	2933	2020	750	705
1168	පල්ලේගම	1281	1257	2538	1549	658	658
1169	අමුණේන	959	877	1836	1137	459	381
1170	වත්තේණේන	831	791	1622	1356	516	490
1171	උඩගම	755	739	1494	1123	412	378
1172	මීල්ලගස්පිටිය	572	567	1139	922	365	350
1174	ඉහළගම	1054	893	1947	1307	531	500
1175	හුණකොටුගම	526	478	1004	703	297	272
1176	පුස්සැල්ලාව	3903	3511	7414	5143	1896	1817
1177	වහුගපිටිය	1228	1154	2382	1106	573	539
1178	පාරදෙක	1941	1739	3680	2108	845	735
1179	පුස්සැල්ලාවගම	575	507	1082	1196	314	284
1180	දොරගල	2271	2149	4420	3949	1361	1252
1183	දුනුකේඋල්ල	1335	1298	2633	2615	715	679
1184	වනහසුව	424	387	811	525	212	207
1185	ගලත	1692	1453	3145	2290	802	791
1186	කැකුලන්ද	2217	1582	3799	2621	691	618
1187	මාවතුර	1251	1198	2449	1996	784	757
1188	වැලිගම	709	696	1405	988	391	389
1189	කළුගල්හින්න	534	541	1075	746	358	265
එකතුව		35511	31996	67507	80930	17638	16401

ජනගහනය- දොළව ප්‍රාදේශීය ලේකම් කොට්ඨාශය

අ.අ	වසම් අංක	ග්‍රාම නිලධාරී වසමේ නම	ස්ත්‍රී	පුරුෂ	එකතුව	පවුල් ගණන	නිවාස ගණන	ජන්ද හිමි පුද්ගල සංඛ්‍යාව
1	3449	ගල්ඔය	1471	1356	2827	653	627	1430
2	3450	හල්ඔය	854	878	1732	448	443	1220
3	3451	වාරියගල	954	878	1832	540	522	1454
4	3452	මෙහොඩි කළුගමුව	839	784	1623	452	427	1217
5	3453	ගනේගොඩ	1040	1021	2061	528	490	1912
6	3454	ගොඩවෙල	744	659	1403	398	374	1052
7	3455	නව ගුරුකැලේ	757	680	1437	389	383	960
8	3456	නිල්ලඹ	1475	1132	2607	687	658	1899
9	3457	නව නිල්ලඹ	1088	1004	2092	536	521	1450
10	3458	පල්ලෙ දෙල්කොට	1836	1691	3527	924	921	2482
11	3459	ගුරුකැලේ	915	809	1724	417	402	1162
12	3460	ලැගුම්දෙණිය	962	808	1770	521	450	1239
13	3461	ඔරායන්වත්ත	772	859	1631	472	384	1076
14	3462	දොළව	494	513	1007	311	298	781
15	3463	ඉඟුරුවත්ත	960	887	1847	476	471	1404
16	3464	නාරංචිට	818	749	1567	381	383	1018
17	3465	අටුවේවත්ත	1143	1340	2483	631	592	1777
18	3466	ගම්පොල වත්ත	1398	1189	2587	684	665	1784
19	3467	වැවතැන්න	576	550	1126	341	268	818
20	3468	තුංදෙණිය	730	688	1418	370	359	947
21	3469	කහවත්ත	686	639	1325	432	389	984
22	3470	ගොනටුවෙල	763	714	1477	426	414	1166
23	3471	මිල්ලගහමුල	856	772	1628	441	417	1208
24	3472	පඹදෙණිය	378	396	774	246	230	599
25	3473	පන්විලතැන්න	615	619	1234	357	345	910
26	3474	මස්ගොල්ල	1052	1027	2079	635	600	1437
27	3475	තුම්පැලවක	656	527	1183	371	302	769
28	3476	මුල්ගම	459	417	876	250	229	627
29	3477	උඩුදෙණිය	551	527	1078	352	340	784
30	3478	හුණුගල	868	818	1686	621	537	1325
31	3479	රජනලාව	628	558	1186	350	346	870
32	3480	පුපුරැස්ස	2781	2770	5551	1592	1425	3845
33	3481	පිටවල	865	788	1653	423	400	1173
		එකතුව	30984	29047	60031	16655	15612	42779

2.2 ආගමි අනුව ජනගහනය

උඩපළාත ප්‍රාදේශීය ලේකම් කොට්ඨාශය

වසම් අංකය	ග්‍රාම නිලධාරී වසමේ නම	බෞද්ධ		හින්දු		ඉස්ලාම්		ක්‍රිස්තියානි		වෙනත්		මුළු එකතුව	
		ස්ත්‍රී	පුරුෂ	ස්ත්‍රී	පුරුෂ	ස්ත්‍රී	පුරුෂ	ස්ත්‍රී	පුරුෂ	ස්ත්‍රී	පුරුෂ	ස්ත්‍රී	පුරුෂ
1120	ඉලංගවත්ත	57	42	1	10	1159	1099	0	0	0	0	1217	1151
1121	උනම්බුව	578	483	37	37	160	165	4	4	0	0	779	689
1128	හපුගස්පිටිය	777	805	62	77	29	26	15	16	0	0	883	924
1130	රණවල	531	521	0	0	2	3	0	0	0	0	533	524
1131	බෝවල	512	491	5	18	0	0	1	3	0	0	518	512
1159	එගොඩ කළුගමුව	182	180	4	6	2576	1796	4	6	0	0	2766	1988
1165	අමුණුපුර	1033	987	8	8	60	68	29	27	0	0	1130	1090
1166	දැල්පිටිය	1150	1100	100	94	770	708	31	20	9	13	2060	1935
1167	නවදේවිට	1157	1066	285	193	79	73	46	34	0	0	1567	1366
1168	පල්ලේගම	491	493	751	736	0	0	39	28	0	0	1281	1257
1169	අමුණේන	940	858	10	14	1	2	8	3	0	0	959	877
1170	වත්තේනේන	762	729	35	26	3	2	31	34	0	0	831	791
1171	උඩගම	755	739	0	0	0	0	0	0	0	0	755	739
1172	මීල්ලගස්පිටිය	572	567	0	0	0	0	0	0	0	0	572	567
1174	ඉහළගම	1054	893	0	0	0	0	0	0	0	0	1054	893
1175	හුණකොටුගම	526	478	0	0	0	0	0	0	0	0	526	478
1176	පුස්සැල්ලාව	1646	1291	1887	1838	370	382	0	0	0	0	3903	3511
1177	වහුගපිටිය	471	468	551	470	103	98	84	106	19	12	1228	1154
1178	පාරදෙක	571	482	1341	1233	0	0	29	24	0	0	1941	1739
1179	පුස්සැල්ලාවගම	378	343	156	134	0	0	41	30	0	0	575	507
1180	දොරගල	700	671	1397	1322	73	66	101	90	0	0	2271	2149
1183	දුනුකේඋල්ල	609	587	705	687	12	13	4	3	5	8	1335	1298
1184	වනහපුව	307	284	117	103	0	0	0	0	0	0	424	387
1185	ගලන	997	794	662	618	2	3	31	38	0	0	1692	1453
1186	කැකුලන්ද	823	750	1363	800	0	0	31	32	0	0	2217	1582
1187	මාවතුර	838	775	399	410	0	1	14	12	0	0	1251	1198
1188	වැලිගම	700	691	2	1	0	0	7	4	0	0	709	696
1189	කළුගල්හින්න	295	372	230	165	3	2	6	2	0	0	534	541
එකතුව		19412	17940	10108	9000	5402	4507	556	516	33	33	35511	31996

ආගම් අනුව ජනගහනය - දොළඹ ප්‍රාදේශීය ලේකම් කොට්ඨාශය

වසම් අංකය	ග්‍රාම නිලධාරී වසමේ නම	බෞද්ධ		හින්දු		ඉස්ලාම්		ක්‍රිස්තියානි		වෙනත්		මුළු ලකුණු	
		ස්ත්‍රී	පුරුෂ	ස්ත්‍රී	පුරුෂ	ස්ත්‍රී	පුරුෂ	ස්ත්‍රී	පුරුෂ	ස්ත්‍රී	පුරුෂ	ස්ත්‍රී	පුරුෂ
3449	ගල්ඔය	764	686	626	607	0	4	81	59	0	0	1471	1356
3450	හල්ඔය	554	602	234	224	19	11	47	41	0	0	854	878
3451	චාරියගල	603	561	286	271	3	5	62	41	0	0	954	878
3452	මෙගොඩ කළුගමුව	831	779	3	3	0	0	5	2	0	0	839	784
3453	ගනේගොඩ	1024	1012	2	1	2	3	12	5	0	0	1040	1021
3454	ගොඩවෙල	735	651	5	4	1	2	2	3	0	0	743	660
3455	නව ගුරුකැලේ	755	675	2	5	0	0	0	0	0	0	757	680
3456	නිල්ලඹ	1065	818	353	270	11	8	46	36	0	0	1475	1132
3457	නව නිල්ලඹ	303	287	728	667	9	11	48	39	0	0	1088	1004
3458	පල්ලෙ දෙල්නොට	1131	1108	624	523	21	17	60	43	0	0	1836	1691
3459	ගුරුකැලේ	595	540	299	256	0	0	21	13	0	0	915	809
3460	ලැගුම්දෙණිය	947	790	3	4	0	0	12	14	0	0	962	808
3461	ඔරායන්වත්ත	758	844	7	9	0	1	7	5	0	0	772	859
3462	දොළඹ	492	510	2	3	0	0	0	0	0	0	494	513
3463	ඉඟුරුවත්ත	959	884	0	1	1	1	0	1	0	0	960	887
3464	නාරංවිට	815	745	3	4	0	0	0	0	0	0	818	749
3465	අටුවෙවත්ත	498	446	16	13	627	879	2	2	0	0	1143	1340
3466	ගම්පොලවත්ත	705	546	6	9	682	631	5	3	0	0	1398	1189
3467	වැවකැන්න	563	533	3	1	8	15	2	1	0	0	576	550
3468	තුංදෙණිය	730	688	0	0	0	0	0	0	0	0	730	688
3469	කහවත්ත	686	639	0	0	0	0	0	0	0	0	686	639
3470	ගොනටුවෙල	751	704	8	8	0	2	4	0	0	0	763	714
3471	මීල්ලගහමුල	853	765	3	7	0	0	0	0	0	0	856	772
3472	පඹදෙණිය	378	396	0	0	0	0	0	0	0	0	378	396
3473	පන්විලකැන්න	585	592	4	2	0	0	26	25	0	0	615	619
3474	මස්ගොල්ල	1039	1008	4	8	2	0	7	11	0	0	1052	1027
3475	තුම්පැලවක	486	421	148	83	9	8	15	13	0	0	658	525
3476	මුල්ගම	267	243	173	157	0	0	19	17	0	0	459	417
3477	උඩුදෙණිය	254	240	269	257	0	0	28	30	0	0	551	527
3478	හුණුගල	716	661	131	151	0	0	21	6	0	0	868	818
3479	රජනලාව	514	455	114	102	0	1	0	0	0	0	628	558
3480	පුපුරැස්ස	1029	1024	1688	1700	32	25	32	21	0	0	2781	2770
3481	පිටවල	149	135	681	619	20	19	15	15	0	0	865	788
එකතුව		22534	20988	6425	5969	1447	1643	579	446	0	0	30985	29046

2.3 ජාතීන් අනුව ජනගහණය

- උඩපළාත ප්‍රාදේශීය ලේකම් කොට්ඨාශය

වසම් අංකය	ග්‍රාම නිලධාරී වසමේ නම	සිංහල		දෙමළ		මුස්ලිම්		බර්ගර්		වෙනත්		එකතුව	
		පවුල්	සංඛ්‍යාව	පවුල්	සංඛ්‍යාව	පවුල්	සංඛ්‍යාව	පවුල්	සංඛ්‍යාව	පවුල්	සංඛ්‍යාව	පවුල්	සංඛ්‍යාව
1120	ඉලංගවත්ත	26	99	3	11	451	2258	0	0	0	0	480	2368
1121	උනම්බුව	308	1060	20	72	74	327	3	9	0	0	405	1468
1128	හපුගස්පිටිය	363	1583	40	139	13	54	4	31	0	0	420	1807
1130	රණවල	293	1052	0	0	2	5	0	0	0	0	295	1057
1131	බෝවල	278	1003	6	23	0	0	1	4	0	0	285	1030
1159	එගොඩ කළුගමුව	134	523	3	13	1051	4218	0	0	0	0	1188	4754
1165	අමුණුපුර	606	2022	4	15	8	127	2	56	0	0	620	2220
1166	දැල්පිටිය	594	2278	44	194	364	1476	13	47	0	0	1015	3995
1167	නවදේවිට	626	2248	99	533	25	152	0	0	0	0	750	2933
1168	පල්ලේගම	223	1016	435	1522	0	0	0	0	0	0	658	2538
1169	අමුණේන	451	1808	7	25	0	0	1	3	0	0	459	1836
1170	වත්තේණේන	482	1490	19	61	2	6	13	65	0	0	516	1622
1171	උඩගම	412	1486	0	0	0	0	0	0	0	0	412	1494
1172	මීල්ලගස්පිටිය	365	1139	0	0	0	0	0	0	0	0	365	1139
1174	ඉහළගම	531	1947	0	0	0	0	0	0	0	0	531	1947
1175	හුණකොටුගම	297	1004	0	0	0	0	0	0	0	0	297	1004
1176	පුස්සැල්ලාව	735	2924	1060	3708	101	782	0	0	0	0	1896	7414
1177	වහුගපිටිය	254	393	272	1211	43	201	0	0	4	31	573	2382
1178	පාරදෙක	261	1045	575	2596	0	0	9	39	0	0	845	3680
1179	පුස්සැල්ලාවගම	235	765	79	317	0	0	0	0	0	0	314	1082
1180	දොරගල	533	1370	813	2912	15	138	0	0	0	0	1361	4420
1183	දුනුකේඋල්ල	354	1185	358	1403	3	25	0	0	9	20	715	2633
1184	වනහපුව	147	592	65	219	0	0	0	0	0	0	212	811
1185	ගලක	464	1792	318	1279	2	5	0	0	18	69	802	3145
1186	කැකුලන්ද	320	1573	364	2163	0	0	7	63	0	0	691	3799
1187	මාවතුර	577	1637	206	809	1	3	0	0	0	0	784	2449
1188	වැලිගම	390	1402	1	3	0	0	0	0	0	0	391	1405
1189	කළුගල්හින්න	238	688	120	382	0	5	0	0	0	0	358	1075
	එකතුව	10497	62792	4911	19610	2155	9782	53	317	31	120	17638	67507

• ජාතීන් අනුව ජනගහනය දොළඹ ප්‍රාදේශීය ලේකම් කොට්ඨාශය

වසම් අංක	ග්‍රාම නිලධාරී වසමේ නම	සිංහල		දෙමළ		මුස්ලිම්		බර්ගර්		වෙනත්		එකතුව		එකතුව
		ස්ත්‍රී	පුරුෂ	ස්ත්‍රී	පුරුෂ	ස්ත්‍රී	පුරුෂ	ස්ත්‍රී	පුරුෂ	ස්ත්‍රී	පුරුෂ	ස්ත්‍රී	පුරුෂ	
3449	ගල්ඔය	764	686	707	666	0	4	0	0	0	0	1471	1356	2827
3450	හල්ඔය	601	643	234	224	19	11	0	0	0	0	854	878	1732
3451	වාරියගල	645	594	306	279	3	5	0	0	0	0	954	878	1832
3452	මෙ/කළුගමුව	834	781	3	3	2	0	0	0	0	0	839	784	1623
3453	ගනේගොඩ	1024	1012	2	1	2	3	12	5	0	0	1040	1021	2061
3454	ගොඩවෙල	733	651	5	4	1	2	3	4	0	0	742	661	1403
3455	නව ගුරුකැලේ	755	675	2	5	0	0	0	0	0	0	757	680	1437
3456	නිල්ලඹ	1085	847	379	277	11	8	0	0	0	0	1475	1132	2607
3457	නව නිල්ලඹ	303	287	776	706	9	11	0	0	0	0	1088	1004	2092
3458	ප/දෙල්කොට	1137	1112	676	561	21	17	2	1	0	0	1836	1691	3527
3459	ගුරුකැලේ	598	542	317	267	0	0	0	0	0	0	915	809	1724
3460	ලැගුම්දෙණිය	947	790	15	18	0	0	0	0	0	0	962	808	1770
3461	ඔරාන්වත්ත	768	847	7	9	0	0	0	0	0	0	775	856	1631
3462	දොළඹ	492	510	2	3	0	0	0	0	0	0	494	513	1007
3463	ඉඟුරුවත්ත	959	884	0	1	1	1	0	1	0	0	960	887	1847
3464	නාරංවිට	815	745	3	4	0	0	0	0	0	0	818	749	1567
3465	අටුවේවත්ත	498	446	16	13	627	879	2	2	0	0	1143	1340	2483
3466	ගම්පොල වත්ත	710	549	6	9	682	631	0	0	0	0	1398	1189	2587
3467	වැවකැන්න	565	534	3	1	8	15	0	0	0	0	576	550	1126
3468	තුංදෙණිය	730	688	0	0	0	0	0	0	0	0	730	688	1418
3469	කහවත්ත	686	639	0	0	0	0	0	0	0	0	686	639	1325
3470	ගොනටුවෙල	751	704	8	8	0	2	0	0	4	0	763	714	1477
3471	මිල්ලගහමුල	853	765	3	7	0	0	0	0	0	0	856	772	1628
3472	පඹදෙණිය	378	396	0	0	0	0	0	0	0	0	378	396	774
3473	පන්විලකැන්න	585	592	28	27	2	0	0	0	0	0	615	619	1234
3474	මස්ගොල්ල	1046	1019	4	8	2	0	0	0	0	0	1052	1027	2079
3475	තුම්පැලවක	492	428	155	91	9	8	0	0	0	0	656	527	1183
3476	මුල්ගම	269	243	173	157	0	0	18	16	0	0	460	416	876
3477	ඌදුදෙණිය	254	240	297	287	0	0	0	0	0	0	551	527	1078
3478	හුණුගල	716	661	152	157	0	0	0	0	0	0	868	818	1686
3479	රජකලාව	514	455	114	102	0	1	0	0	0	0	628	558	1186
3480	පුපුරැස්ස	1029	1024	1720	1721	32	25	0	0	0	0	2781	2770	5551
3481	පිටවල	149	136	696	632	21	19	0	0	0	0	866	787	1653
එකතුව		22685	21125	6809	6248	1452	1642	37	29	4	0	30987	29044	60031

3 පරිච්ඡේදය

නිවාස හා සනීපාරක්ෂක පහසුකම් පිළිබඳ තොරතුරු

3.1 නිවාස අයිතිය පිළිබඳ තොරතුරු-

- උඩපළාත ප්‍රාදේශීය ලේකම් කොට්ඨාශය

වසම් අංක	ග්‍රාම නිලධාරී වසම	තමන්ගේම නිවස	කුලී/බදු	අනවසර	තාවකාලික	නිවසක් නොමැති	එකතුව
1120	ඉලංගවත්ත	446	50	0	0	0	496
1121	උනම්බුව	393	14	0	0	5	412
1128	හසුගස්පිටිය	371	8	2	1	6	388
1130	රණවල	267	1	0	0	0	268
1131	බෝවල	267	3	0	0	0	270
1159	එගොඩ කළුගමුව	853	14	80	2	16	965
1165	අමුණුපුර	593	3	7	4	3	610
1166	දැල්පිටිය	830	29	56	10	0	925
1167	නවදේව්ව	676	19	4	0	6	705
1168	පල්ලේගම	147	445	66	0	0	658
1169	අමුණේන	374	0	0	6	1	381
1170	වත්තේහේන	457	3	11	19	0	490
1171	උඩගම	377	1	0	0	0	378
1172	මිල්ලගස්පිටිය	348	2	0	0	0	350
1174	ඉහළගම	498	2	0	0	0	500
1175	හුණකොටුගම	272	0	0	0	0	272
1176	පුස්සැල්ලාව	1238	454	72	9	44	1817
1177	වහුගපිටිය	473	49	1	0	16	539
1178	පාරදෙක	254	17	23	388	53	735
1179	පුස්සැල්ලාවගම	282	1	0	0	1	284
1180	දොරගල	1239	5	5	3	0	1252
1183	දුනුකේඋල්ල	379	285	0	15	0	679
1184	වනහසුව	207	0	0	0	0	207
1185	ගලන	762	3	25	0	1	791
1186	කැකුලන්ද	559	0	57	1	1	618
1187	මාවතුර	738	4	0	4	11	757
1188	වැලිගහ	382	3	0	4	0	389
1189	කළුගල්හින්න	258	1	0	3	3	265
එකතුව		13940	1416	409	469	167	26656

• නිවාස අයිතිය පිළිබඳ තොරතුරු - දොළඹ ප්‍රාදේශීය ලේකම් කොට්ඨාශය

අනු අංක	ග්‍රාම නිලධාරී	ග්‍රාම නිලධාරීවසම	තමන්ගේම නිවස	කුලී/බදු	අනවසර	තාවකාලික/ වතු නිවාස	නිවසක් නොමැති	එකතුව
1	3449	ගල්ඔය	622	5	0	0	0	627
2	3450	හල්ඔය	424	7	0	0	12	443
3	3451	වාරියගල	520	8	0	0	12	540
4	3452	මෙ/කළුගමුව	437	11	0	0	4	452
5	3453	ගනේගොඩ	438	21	2	1	28	490
6	3454	ගොඩවෙල	380	18	0	0	0	398
7	3455	නවගුරුකැලේ	380	0	2	1	0	383
8	3456	නිල්ලඹ	612	7	0	0	39	658
9	3457	නවනිල්ලඹ	507	3	0	12	14	536
10	3458	ප/දෙල්තොට	905	4	0	0	12	921
11	3459	ගුරුකැලේ	397	5	0	0	15	402
12	3460	ලැගුම්දෙණිය	441	2	0	0	7	450
13	3461	ඔරායන්වත්ත	367	1	0	13	3	384
14	3462	දොළඹ	293	8	0	0	10	311
15	3463	ඉහුරුවත්ත	463	8	0	0	5	476
16	3464	නාරංචිට	378	3	0	0	0	381
17	3465	අටුවේවත්ත	595	33	0	3	0	631
18	3466	ගම්පොලවත්ත	635	30	0	3	16	684
19	3467	වැවතැන්න	267	1	0	0	73	341
20	3468	තුංදෙණිය	355	0	4	0	11	359
21	3469	කහවත්ත						
22	3470	ගොනටුවෙල						
23	3471	මීල්ලගහමුල	415	2	0	0	24	441
24	3472	පඹදෙණිය	210	0	20	0	16	246
25	3473	පන්විලතැන්න	341	2	2	0	12	357
26	3474	මස්ගොල්ල	568	5	2	0	25	575
27	3475	තුම්පැලවක	287	3	3	9	69	371
28	3476	මුල්ගම	250	0	0	0	0	250
29	3477	උඩුදෙණිය	226	114	0	0	12	352
30	3478	හුණුගල	537	0	0	2	82	621
31	3479	රජතලාව	340	0	0	0	10	350
32	3480	පුපුරැස්ස	1558	4	0	12	22	1596
33	3481	පිටවල	132	0	0	268	23	

3.2 වැසිකිළි පහසුකම්

උඩපළාත ප්‍රාදේශීය ලේකම් කොට්ඨාශය

වසම් අංක	ග්‍රාම නිලධාරී වසම	ජල මුද්‍රන වැසිකිළි	වල වැසිකිළි	තාවකාලික වැසිකිළි	වැසිකිළි නොමැති	පොදු වැසිකිළි
1120	ඉලංගවත්ත	474	6	0	0	0
1121	උනම්බුව	402	0	0	0	0
1128	හසුගස්පිටිය	371	1	0	3	0
1130	රණවල	268	1	0	2	0
1131	බෝවල	112	177	0	0	0
1159	එගොඩ කළුගමුව	969	0	2	7	0
1165	අමුණුපුර	527	3	10	10	0
1166	දැල්පිටිය	980	2	8	2	23
1167	නවදේවිට	657	67	6	5	0
1168	පල්ලේගම	656	0	0	10	0
1169	අමුහේන	314	36	29	2	0
1170	වත්තේහේන	421	28	19	2	0
1171	උඩගම	369	0	0	2	0
1172	මීල්ලගස්පිටිය	247	98	11	5	0
1174	ඉහළගම	496	0	0	0	0
1175	හුණකොටුගම	249	15	4	2	0
1176	පුස්සැල්ලාව	1592	208	54	19	වතු 32
1177	වහුගපිටිය	531	0	0	4	0
1178	පාරදෙක	36	688	8	22	0
1179	පුස්සැල්ලාවගම	279	0	6	2	0
1180	දොරගල	1252	0	0	108	25
1183	දුනුකේඋල්ල	645	14	10	7	0
1184	වනහසුව	175	0	0	2	0
1185	ගලත	784	12	0	1	0
1186	කැකුලන්ද	624	0	0	0	0
1187	මාවතුර	734	2	7	2	10
1188	වැලිගඟ	344	25	10	4	0
1189	කළුගල්හින්න	240	1	4	17	0
	එකතුව	වැසික	1384	188	240	91

දොළුව ප්‍රාදේශීය ලෙක්මි කොට්ඨාශය

ග්‍රාම නිලධාරීවසම් අංකය	ග්‍රාම නිලධාරීවසම	සනීපාරක්ෂාව					එකතුව
		ජල මූලික වැසිකිළි	වල වැසිකිළි	තාවකාලික වැසිකිළි	වැසිකිළි නොමැති	පොදු වැසිකිළි	
3449	ගල්ඔය	611	10	4	2	0	627
3450	හල්ඔය	412	18	12	1	0	443
3451	වාරියගල	486	12	5	19	0	522
3452	මෙ/කළුගමුව	426	0	0	1	0	427
3453	ගනේගොඩ	467	8	10	5	0	490
3454	ගොඩවෙල	374	0	33	0	0	507
3455	තවගුරුකැලේ	380	1	2	0	0	383
3456	නිල්ලඹ	599	43	9	4	3	658
3457	තවනිල්ලඹ	487	15	15	0	4	521
3458	ප/දෙල්තොට	893	0	2	26	0	921
3459	ගුරුකැලේ	377	8	15	2	0	402
3460	ලැගුම්දෙණිය	439	0	0	2	9	450
3461	ඔරායන්වත්ත	354	3	22	5	0	384
3462	දොළුව	298	0	0	0	0	298
3463	ඉඟුරුවත්ත	457	8	0	6	0	471
3464	තාරංවිට	382	0	0	1	0	383
3465	අටුවේවත්ත	588	0	4	0	0	592
3466	ගම්පොලවත්ත	663	0	2	0	0	665
3467	වැවතැන්න	268	0	0	0	0	268
3468	තුංදෙණිය	353	0	2	4	0	359
3469	කහවත්ත	386	0	3	0	0	389
3470	ගොනටුවෙල	406	0	8	0	0	414
3471	මිල්ලගහමුල	407	1	2	7	0	417
3472	පඹදෙණිය	223	0	3	4	0	230
3473	පන්විලතැන්න	342	0	0	3	0	345
3474	මස්ගොල්ල	577	5	15	3	0	600
3475	තුම්පැලවක	248	14	1	0	39	302
3476	මුල්ගම	210	0	0	19	0	229
3477	උඩුදෙණිය	338	0	0	2	0	340
3478	හුණුගල	532	0	0	5	2	539
3479	රජතලාව	348	0	2	0	0	350
3480	පුපුරැස්ස	1321	0	25	77	2	1425
3481	පිටවල	381	3	0	15	0	399

3.3 පාඪීය ජල පහසුකම් පිළිබඳ තොරතුරු-

උඩපළාත ප්‍රාදේශීය ලෙක්ම් කොට්ඨාශය

වසම් අංක	ග්‍රාම නිලධාරී වසම	නළ ජලය	ලීං	නළ ලීං	පොදු ජල කරාම	ඇළ, දොළ
1120	ඉලංගවත්ත	461	32	1	2	0
1121	උනම්බුව	396	11	0	0	1
1128	හසුගස්පිටිය	367	18	0	0	0
1130	රණවල	220	48	0	0	0
1131	බෝවල	97	98	3	68	10
1159	එගොඩ කළුගමුව	971	0	0	0	7
1165	අමුණුපුර	277	96	26	51	40
1166	දැල්පිටිය	891	20	10	0	4
1167	නවදේව්ව	539	98	47	0	17
1168	පල්ලේගම	590	18	0	0	50
1169	අමුහේන	358	19	2	0	0
1170	වත්තේහේන	464	6	7	0	4
1171	උඩගම	301	35	10	10	20
1172	මීල්ලගස්පිටිය	210	70	8	0	64
1174	ඉහළගම	405	84	7	0	0
1175	හුණකොටුගම	132	38	13	65	23
1176	පුස්සැල්ලාව	1410	94	29	284	0
1177	වහුගපිටිය	226	151	4	8	147
1178	පාරදෙක	86	48	5	30	564
1179	පුස්සැල්ලාවගම	130	3	3	0	151
1180	දොරගල	455	260	2	14	521
1183	දුනුකේටල්ල	533	84	15	45	0
1184	වනහසුව	194	12	1	0	0
1185	ගලත	519	162	5	0	110
1186	කැකුලන්ද	582	38	0	4	0
1187	මාවතුර	545	169	9	0	32
1188	වැලිගඟ	241	39	12	0	92
1189	කළුගල්හින්න	158	106	1	0	0
	එකතුව	11758	1857	220	581	1857

පාතීය ජල පහසුකම් පිළිබඳ තොරතුරු-දොළුව

ග්‍රාම නිලධාරීවරයාගේ අංකය	ග්‍රාම නිලධාරීවරයාගේ නම	පාතීය ජල පහසුකම්						එකතුව
		නළ ජලය	ලී.	නළ ලී.	පොදු ජල කරාම	ඇළ, දොළ, ගංගා පිහිලි	වැසි ජල ටැංකි	
3449	ගල්ඔය	303	4	2	42	276	0	627
3450	හල්ඔය	31	41	0	20	351	0	443
3451	වාරියගල	186	42	0	0	302	0	530
3452	මෙ/කළුගමුව	424	3	0	0	0	0	427
3453	ගනේගොඩ	440	18	0	0	32	0	490
3454	ගොඩවෙල	199	49	0	0	126	0	374
3455	නවගුරුකැලේ	0	180	4	0	199	0	383
3456	නිල්ලඹ	493	66	0	95	4	0	657
3457	නවනිල්ලඹ	505	2	0	0	14	0	521
3458	ප/දෙල්තොට	657	25	0	0	239	0	921
3459	ගුරුකැලේ	238	90	9	35	30	0	402
3460	ලැගුම්දෙණිය	440	7	3	0	0	0	450
3461	ඔරායන්වත්ත	327	38	1	0	18	0	384
3462	දොළුව	258	25	0	0	20	0	303
3463	ඉඟුරුවත්ත	465	50	25	0	0	0	540
3464	නාරංචිට	334	41	8	0	0	0	383
3465	අටුවෙවත්ත	527	16	46	3	0	0	592
3466	ගම්පොලවත්ත	646	18	1	0	0	0	665
3467	වැවතැන්න	145	73	2	0	48	0	268
3468	තුංදෙණිය	86	108	1	36	128	0	359
3469	කහවත්ත	252	124	3	0	10	0	389
3470	ගොනටුවෙල	388	0	4	0	0	0	392
3471	මිල්ලගහමුල	304	39	0	0	5	69	417
3472	පඹදෙණිය	182	38	0	0	10	0	230
3473	පන්විලතැන්න	211	121	7	6	0	0	345
3474	මස්ගොල්ල	528	8	0	0	60	4	600
3475	තුම්පැලවක	300	0	2	0	0	0	302
3476	මුල්ගම	173	3	1	30	16	0	223
3477	උඩුදෙණිය	334	6	0	0	0	0	340
3478	භූඤ්ඤගල	467	21	0	10	39	0	537
3479	රජතලාව	295	46	4	5	0	0	350
3480	පුපුරැස්ස	45	3	3	15	1359	0	1425
3481	පිටවල	388	2	0	0	10	0	400
	එකතුව	10571	1307	126	297	3296	73	15669

4 පරිච්ඡේදය - උඩපළාත ප්‍රාදේශීය සභාවේ වත්කම් පිළිබඳ තොරතුරු

4.1 ප්‍රාදේශීය සභාව සතු ඉඩම්

අනු අංකය	ඉඩමේ නම	ඔප්පු අංකය හා කැබලි අංකය	ඉඩමේ ප්‍රමාණය	තක්සේරු මුදල
1	විදුලි බලාගාර ඉඩම දැනට කම්කරුවන් පදිංචි නිල නිවාසය	T-28825	ප.10.7	රු.50000.00
2	පුස්සැල්ලාව පොදු වෙළඳපොළ ගොඩනැගිල්ල පිහිටි ඉඩම	T-17564	රු.1 ප.16.93	රු.300000.00
3	බලැක්ෆෝරස්ට් වත්ත හෙවත් පන්සල් වත්ත	392566	රු.1 ප.29.07	රු.30000.00
4	වෙල්ෆර්ට් වත්තේ කොටසක් වූ අම්බලන්වත්ත හෙවත් පන්සල් වත්ත පුස්සැල්ලාව පන්සල අසල ජල නල මාර්ගය සහ නාන පිහිල්ල ඇති ඉඩම	431133	ප.4.27	රු.10000.00
5	හොරගහ වත්ත-පුස්සැල්ලාව රා තැබූමෙන් පහල නිවාස යෝජනා ක්‍රමයේ පවරා නොදුන් ඉඩම් වලින් ඉතිරිය හා නිල නිවස	384853	රු.1 ප.22.36	රු.50000.00
6	පුස්සැල්ලාව-ගල්වත්ත නොහොත් හොරගහවත්ත දැනට සුළු නගර සභා කාර්යාලය පිහිටි ඉඩම	352802	ප.39.3	රු.100000.00
7	ඩෙල්ටාවත්තේ පොදු සුසාන භූමිය	428538	අ.1 රු.1.7	රු.50000.00
8	බටගොඩපතන නොහොත් එඩ්වඩ් හිල්වත්ත, පුස්සැල්ලාව දැනට ගව සානන හල ඇති ස්ථානය	V-1792	ප.16.9	රු.15000.00
9	සොගමාවත්තට අයත්ව තිබුණු පාරදෙක බ.අ.110 ක කොටසකි. පාරදෙක ඉහළ කඩ වීදියේ වැසිකිළිය ඇති ඉඩම	V-1554	ප.14.13	රු.15000.00

10	පුස්සැල්ලාව රොක්ස්වයිල්ඩ් වත්තේ කොටසක්,දැනට පොලීසිය ඉදිරිපිට ඇති ප්‍රසිද්ධ වැසිකිළිය ඇති ඉඩම	V-2044	ප.07.28	රු.20000.00
11	පුස්සැල්ලාව බණ්ඩාරනායක පෙදෙසට හැරෙන මංසන්ධියේ ඇති නගරශාලාව සඳහා වූ ඉඩමේ ඇති වැසිකිළිය තනා ඇති ඉඩම	V-2001	ප.9	රු.6000.00
12	බණ්ඩාරනායක පෙදෙස (පුස්සැල්ලාව) මුඩුක්කු සංචාරක නිවාස සහ නිල නිවස පිහිටි ඉඩම	V-2011	අ.02 රු.3 ප.26.83	රු.20442.60
13	පුස්සැල්ලාව නුවරඑළිය පාරේ බණ්ඩාරනායක පෙදෙසේ නිවාස යෝජනා ක්‍රමයට හැරෙන මංසන්දියේ ඇති නගර ශාලාව සඳහා යෝජිත ඉඩම	V-2133	රු.3 ප..10	රු.80000.00
14	පුස්සැල්ලාය-ගම්පොළ පාරේ ,පුස්සැල්ලාව තානායම අසල සුළු නගර සභාවේ ජල ටැංකි හා ජලනල මාර්ගය සහිත ඉඩම	V-2875	රු.2 ප.13.5	රු.50000.00
15	පුස්සැල්ලාව රොක්ස්වයිල්ඩ් කොලනි පාරේ නාන පිහිල්ල ඇති ඉඩම	V-3353	ප.23	රු.100000.00
16	පුස්සැල්ලාව වහුගපිටිය අංක 149 දරණ සොගමාවත්තේ කොටසක පිහිටා ඇති ජල ටැංකිය සහිත ඉඩම	V-3329	ප.12	රු.15000.00
17	පුස්සැල්ලාව වහුගපිටිය සොගමාවත්තේ කොටසක්,වහුගපිටිය වැසිකිළිය ඇති ඉඩම		ප.05.3	රු.10000.00
18	පුස්සැල්ලාව-ගම්පොළ පාරේ ඉබ්බන් වැව නානපිහිල්ල හා පාරදෙක ජල යෝජනා ක්‍රමයේ වතුර ටැංකි ඇති ඉඩම		රු.1 ප.09.5	රු.10000.00
19	පාරදෙක පොදු වෙළඳපොළ ගොඩනැගිල්ල පිහිටා ඇති ඉඩම	2182	ප.21.28	රු.30000.00
20	පුස්සැල්ලාව , පාරදෙක නයාපාන පාරේ නිව්පිකොක් වත්තේ කොටසක් වූ පාරදෙක ගව සාතන හල ඇති ඉඩම		රු.1 ප.27.1	රු.10000.00

21	පුස්සැල්ලාව-රොත්ස්වයිල්ඩ් වත්තට යන මාර්ගයේ ඇති ඉඩම		අ.1 රු.2 ප.07.1	රු.40000.00
22	පුස්සැල්ලාව රොත්ස්වයිල්ඩ් වත්තේ කොටසකි-ක්‍රීඩා භූමිය සඳහා පවරාගෙන ඇති ඉඩම		අ.4	රු.160000.00
23	බෝවත්ත වතුයායේ බිලැක්ෆොරස්ට් කොටසේ පුස්සැල්ලාව හෝලිට්‍රිනිට් දේවස්ථානය අසල ඉඩම		අ.2	රු.75000.00
24	පුස්සැල්ලාව පොදු වෙළඳපොළ අසල වූ රොත්ස්වයිල්ඩ් කොළනියට අයත් ඉඩම		ප.02	රු.3000.00
25	පුස්සැල්ලාව බණ්ඩාරනායක පෙදෙසේ රොත්ස්වයිල්ඩ් කොළනියට අයත් ඉඩමේ කොටසක්		ප.04.8	රු.4000.00
26	පාරදෙක පිටකන්ද වත්තට අයත් පුස්තකාල ගොඩනැඟිල්ල ඇති ඉඩම	5359	ප.05.8	රු.50000.00
27	පුස්සැල්ලාය පොදු නගර ශාලාවේ කසල වලලන ලද දැනට අත්හැර ඇති ස්ථානය			රු.50000.00
28	පුස්සැල්ලාව රා තැබූරුම අසල වැසිකිළිය ඇති ඉඩම	384853		රු.10000.00
29	පුස්සැල්ලාව සමරසේකර ගව ගාල ඇති ඉඩම	1792		රු.20000.00
30	පුස්සැල්ලාව පාරදෙක පිටකන්ද වත්තේ ජල ටැංකි ඇති ඉඩම			රු.10000.00
31	පුස්සැල්ලාව-නුවරඑළිය පාරේ හින්දු කෝවිල අසල ඇති වැසිකිළිය			රු.5000.00
32	දොළුව ගොඩවෙල බුමලේභේන සුසාන භූමිය සතු ඉඩම		අ.1	රු.2750.00
33	දොළුව වෙරළුගහකන්ද සුසාන භූමිය සතු ඉඩම		අ.1	රු.2200.00
34	දොළුව ගනේගොඩ රංචාවත්ත සුසාන භූමි ඉඩම		අ.1	රු.3500.00
35	දොළුව , ඉඟුරුවත්ත බෝපැලේභේන සුසාන භූමිය සතු ඉඩම		රු.2	රු.1250.00

36	ඉහුරුවත්ත ඔරයින් වත්ත සුසාන භූමිය සතු ඉඩම			අ.1	රු.3000.00
37	වැවතැන්න දෙමෝදර වත්ත සුසාන භූමිය සතු ඉඩම			අ.1	රු.900.00
38	ගල්ලැහේන සුසාන භූමිය සතු ඉඩම			අ.1	රු.1500.00
39	උඩලැහුන්දෙණිය අදනාදෙණිය වත්ත සුසාන භූමිය සතු ඉඩම			අ.1	රු.1000.00
40	පල්ලේ ලැහුන්දෙණිය කරාහේන සුසාන භූමිය සතු ඉඩම			අ.3	රු.1200.00
41	මුල්ගම එරිත්වත්ත අංක 16 කොටස සුසාන භූමිය සතු ඉඩම			අ.1	රු.2000.00
42	තුම්පැලවක එරිත්වත්ත අංක 10 කොටස සුසාන භූමිය සතු ඉඩම			අ.1	රු.2000.00
43	තුම්පැලවක එරිත්වත්ත අංක 11 කොටස සුසාන භූමිය සතු ඉඩම			අ.1	රු.2000.00
44	පල්ලේදෙල්තොට විනයාගර් වත්ත සුසාන භූමිය සතු ඉඩම			රු.2	රු.1250.00
45	මල්නයිදා දෙණිය වත්ත සුසාන භූමිය සතු ඉඩම-මෙගොඩකළුගමුව			රු.1	රු.1375.00
46	උඩගම ක්‍රීඩාපිටිය			අ.2	රු.20000.00
47	පුපුරැස්ස සුසාන භූමිය		අ.1 රු.2 ප.2		රු.2000.00
48	දුනුකේඋල්ල සුසාන භූමිය(සුසානගාරයද සහිතය)		අ.1 රු.2 ප.2		රු.1000.00
49	පල්ලේගම සුසාන භූමිය		රු.4 ප.7		රු.1500.00
50	මාඋත්සව සුසාන භූමිය		අ.1 ප.4		රු.1000.00
51	කැකුලන්ද සුසාන භූමිය		රු.2 ප.9		රු.1500.00
52	කළුගල්හින්න සුසාන භූමිය		රු.2		රු.1500.00
53	පුස්සැල්ලාවගම සුසාන භූමිය		රු.2		රු.1000.00
54	ඇස්කොට් ජනපදයේ සුසාන භූමිය-වත්තේහේන		රු.2		රු.1500.00
55	මහකහටහේන සුසාන භූමිය		රු.2		රු.1500.00
56	උඩගම හුනුකොටුගම සුසාන භූමිය (ගැඹුමගොල්ල)		රු.2		රු.10500.00
57	උඩගම සුසාන භූමිය(මග්ගොනායාවත්ත)		රු.2		රු.10000.00
58	දැල්පිටිය ස්ටෝරිල්ඩ් වත්ත ජනපදයේ සුසාන භූමිය-මුස්ලිම් ජනපදකයින්ගේ සුසාන භූමිය		රු.01 ප.28.38		රු.10000.00

59	දැල්පිටිය ස්ටෝරිල්ඩ් වත්ත ජනපදයේ සුසාන භූමිය-සිංහල ජනපදකයින්ගේ සුසාන භූමිය		රු.01 ප.21.67	රු.10000.00
60	දුනුකේළල වනභජුව ප්‍රජාශාලා ගොඩනැගිල්ල සහිත ඉඩම	4363	ප.07	රු.100000.00
61	නිල්ලඹ ඒ කොටසේ අඩක් නිමකර ඇති ක්‍රීඩාංගනය			රු.50000.00
62	පුස්සැල්ලාව බණ්ඩාරනායක පෙදෙස අංක 12/36 යාබද ඉඩම් කොටස	1814 A	ප.01.38	රු.200000.00
63	පුස්සැල්ලාව බණ්ඩාරනායක පෙදෙස ඉස්මානුන් මයාගේ නිවසට යාබද ඉඩම් කොටස	1814 A	ප.01.38	රු.25000.00
64	වාරියගල ස්ටේට් නොහොත් වාරියතැන්න ස්ටේට් දැනට ඩ්‍රීම් හිල්ස් ඉඩම	17340	8,හෙක්-0.0043 ප.1.7	රු.100000.00
			9,හෙක්-0.02529 ප.10	
			10,හෙක්-0.02808 ප.11	
			20,හෙක්-0.06273 ප.24.8	
			48,හෙක්-0.04300 ප.17.0	
65	මල්නයිදා දෙණිය හේනේවත්ත වර්තමාන නව ඉසුරු උයන ඉඩම	3446	34,හෙක්-0.0265 ප.10.5	රු.250000.00
			32,හෙක්-0.0506 ප.20.0	
			36,හෙක්-0.0354 ප.14.0	
			37,හෙක්-0.0860 ප.34.0	
66	මෙගොඩකළුගමුව පොල්ගොඩහේන ඉඩම	699	3,හෙක්-0.0589 ප.23.3	
			35,හෙක්-0.0278 ප.11.0	
67	නාරංවිට පිහිටි බෝගොල්ල ඉඩම	535	ප.14.93	රු.30000.00
68	සෙරන්ඩ් මඩුන්ටන් රේන්ජ්-දොළුව ඉඩම	4396	ප.41.4	රු.198000.00
69	කහටපිටිය ඉලංගවත්ත ආපනශාලාව ඉදිකිරීමේ ඉඩම	4235	ප.4.0	රු.230000.00
70	මොරගොල්ල වත්ත ඉඩම	1754	106,හෙක්-0.1437 ප.16.80	රු.1000000.00
			107,හෙක්-0.0569 ප.22.50	

			109,හෙක්-0.0759 ප.30.00	
71	වාරියගල ස්ටේට් ඉඩම	6434	55,හෙක්-0.2352 රු.2 ප.30.01	රු.100000.00
72	වාරියගල සෙල්වාකන්ද වත්ත ඉඩම	3688		
73	වාරියගල සෙල්වාකන්ද ඉඩමට යන පාරවල්	4280		
74	වාරියගල වත්ත ඉඩම	3909	ප.26.2	
75	නිල්ලඹ වත්ත	982		
76	මෙගොඩකළුගමුව මවුන්ට් රේන්ජ් ඉඩම	2110	1,හෙක්-0.02780 ප.10.99	
			2,හෙක්-0.03257 ප.12.88	
			3,හෙක්-0.07964 ප.31.49	
			15,හෙක්-0.02707 ප.10.70	
			16,හෙක්-0.02267 ප.08.96	
			17,හෙක්-0.02874 ප.11.36	
			41,හෙක්-0.07879 ප.31.15	
			64,හෙක්-0.07216 ප.28.53	
77	ඉල්ලගොල්ල විස්ට් ගෘප් වාරියගල ඉඩම	212,213	92-ප.32.38	රු.225000.00
			93-ප.17.53	
			94-ප.33.00	
			95-ප.51.05	
78	වාරියගල වත්ත	1754	16,හෙක්-0.0658 ප.26.0	රු.200000.00
			46,හෙක්-0.0807 ප.31.9	
			52,හෙක්-0.0532 ප.21.0	
79	පුස්සැල්ලෑව එඩ්වඩ් හිල් වත්ත	2061	46,හෙක්-0.0615 ප.24.30	රු.100000.00
			47,හෙක්-0.0582 ප.23	
			48,හෙක්-0.0220 ප.08.70	
			54,හෙක්-0.0412 ප.16.30	
80	ග්‍රීන් ග්‍රෝම් ඉඩම	3646	75-රු.2 ප.8	රු.360000.00

			9-ප.25	
			13-රු.1 ප.05	
			26-ප.01	
			31-රු.1 ප.02	
			49-ප.16	
			53-ප.30	
			54-ප.20	
			63-ප.02	
			65-ප.35	
			71-ප.80	
			80-රු.2 ප.25.9	
			81-ප.10	
			74-ප.16	
81	ඔරුවෙල් වත්ත ඉඩම	10465	39-ප.15.5	රු.2500000.00
			41-ප.16	
			45-රු.2 ප.16.5	
			52-රු.3 ප.3	
			79-රු.1 ප.18	
			116-රු.1 ප.17	
			118-රු.1 ප.04	
			159-රු.1 ප.15	
82	මෙගොඩකළුගමුව පිහිඹියාහේන ඉඩම	4327	25-ප.10.1	රු.1687000.00
			26-ප.12.3	
			27-ප.13.3	
			28-ප.12.5	

83	ඕර්වේල් වත්ත ඉඩමේ කැබලි අංක 51 ඉඩම	1663	ප.34.80	රු.1218000.00
84	වහුගපිටිය අම්බලම හා ඉඩම		පඊ.	රු.200000.00
85	පාරදෙක ගවගාමය මඩුව හා ඉඩම			රු.100000.00
86	පුස්සැල්ලාව උපකාර්යාලය හා පුස්තකාලය පිහිටි ඉඩම			10,000,000.00
87	පුස්සැල්ලාව බිලැක්කොරස්හි අදාහනාගාරය පිහිටි ඉඩම			15,000,000.00
88	පුස්සැල්ලාව රා තැබැරුම පාරේ පිහිටි කම්කරු නිවාස යුගලය හා ඉඩම			500,000.00
89	පුස්සැල්ලාව රා තැබැරුම පාරේ පිහිටි කම්කරු නිවාස හා ඉඩම			400,000.00
90	පුස්සැල්ලාව බණ්ඩාරනායක පෙදෙසේ හන්දියේ පිහිටි ඉඩම(බදුදෙන ඉඩම)			2,500,000.00
91	මාවතුර නගරයේ පිහිටි කඩකාමර හා පොදු ලොඩනැගිලි හා ඉඩම			1,000,000.00
92	දුණුකෙවුල්ල ඉහලවෙල සුසාන භූමිය			100,000.00
93	උඩගම කම්බියාවත්ත සුසාන භූමිය			100,000.00
94	කනපතිවත්ත සුසාන භූමිය			100,000.00
95	මාවතුර කනපතිවත්ත සුසාන භූමිය			500,000.00
96	මුල්ගම උඩුදෙනිය වඩ්ඩාවත්ත සුසාන භූමිය			500,000.00
97	බෝවල අගුරුවල සුසාන භූමිය හා සුසානාගාරය			250,000.00
98	පල්ලේගම කොස්ගොල්ල සුසාන භූමිය			200,000.00
99	වැලිගග කළුගලපත්ත ක්‍රීඩා පිටිය			100,000.00
100	මොරගොල්ලාවත්ත ඕනැන්ස් ඉඩමලොට් 154,7,47	ඔ.අ.1754		1,500,000.00
101	මොරගොල්ලාවත්ත ඕනැන්ස් ඉඩමලොට් 110,26,124,157	ඔ.අ.1754		500,000.00
102	පාරදෙක පිටකන්ද වත්ත ප්‍රයිම් ලැන්ඩ් ඉඩම			2,000,000.00
103	මිස්ට් මවුන්ටේන් ඉඩම			1,000,000.00
104	ගනේගොඩ ඕනැන්ස් ඉඩම			500,000.00
105	හයිවේපාර්ක් ඕනැන්ස් ඉඩම			1,000,000.00
106	යසෝනගා එන්ට්‍රයිසස් ඕනැන්ස් ඉඩම	ඔ.අ.2110		1,000,000.00
107	පිහිඹියාහේන සෙරන්ඩිබ් මවුන්ටන් රේන්ජ් ඉඩම	ඔ.අ.4327		500,000.00

108	පිහිඹියාහේන කොමර්ෂල් ක්‍රෙට්ට් සමාගම පාර්ක්ලැන්ඩ් සිටි ඉඩම			500,000.00
109	බ්ලූමවුන්ට් ඉඩම			1,000,000.00
110	වාරියගල අප්ලන්ඩ් ඉඩම	6434		1,500,000.00
111	හයිවේ පාර්ක් ස්ටේට් වාරියගල මිස්ට් ගෘහ ඉඩමලොට් 92,94,95			1,500,000.00
112	හපුගස්පිටිය සදසිරිවත්ත ජානක බෝගොල්ලාගමඉඩම			800,000.00
113	හපුගස්පිටිය ජල ටැංකිය සඳහා වෙන්කල ඉඩම			200,000.00

4.2 ප්‍රාදේශීය සභාව සතු සුසාන භූමි

අනු අංකය	සුසාන භූමිය	ග්‍රාම නිලධාරී වසම
1	අක්කර 8 පොදු සුසාන භූමිය	ඉඟුරුවත්ත
2	වාලිමාන් වත්ත පොදු සුසාන භූමිය	
3	හුණුගල පොදු සුසාන භූමිය	හුණුගල
4	නව හුණුගල පොදු සුසාන භූමිය	
5	යැරෝ හදබිම පොදු සුසාන භූමිය	
6	අන්දනාදෙණිය පොදු සුසාන භූමිය	පන්විලතැන්න
7	මාලිගාවලේ පොදු සුසාන භූමිය	
8	පඹදෙණිය පොදු සුසාන භූමිය	පඹදෙණිය
9	අන්දනාදෙණිය පොදු සුසාන භූමිය	
10	මෙ/කළුගමුව පොදු සුසාන භූමිය	මෙ/කළුගමුව
11	බුම්මලහේන පොදු සුසාන භූමිය	ගොඩවෙල
12	ඉල්ලගොල්ල පොදු සුසාන භූමිය	ගනේගොඩ
13	භාල්වත්ත පොදු සුසාන භූමිය	නව නිල්ලඹ
14	කාර්යාල හන්දිය පොදු සුසාන භූමිය	
15	ගුරුකැලේ පොදු සුසාන භූමිය	ගුරුකැලේ
16	325 කොටස පොදු සුසාන භූමිය	
17	මොරහේන පොදු සුසාන භූමිය	මොරහේන
18	ගම්පලවත්ත පොදු සුසාන භූමිය	ගම්පලවත්ත
19	පල්ලේදෙල්තොට පොදු සුසාන භූමිය	පල්ලේදෙල්තොට
20	යෝගලෙච්චිවත්ත පොදු සුසාන භූමිය	
21	පාරපහ පොදු සුසාන භූමිය	නව ගුරුකැලේ
22	නව ගුරුකැලේ ගොඩවෙලවත්ත පොදු සුසාන භූමිය	
23	විනයාගර් ජනපද පොදු සුසාන භූමිය	නිල්ලඹ
24	නිල්ලඹ 1 ජනපදයේ පොදු සුසාන භූමිය	
25	උඩුදෙණිය පොදු සුසාන භූමිය	උඩුදෙණිය
26	කාසල්මිල්ක් (නැඩිසා) පොදු සුසාන භූමිය	ගොනටුවෙල
27	කාසල්මිල්ක් එල්ආර්සි පොදු සුසාන භූමිය	
28	නවදිල්ලිහේන පොදු සුසාන භූමිය	තුන්දෙණිය
29	පිටවල පොදු සුසාන භූමිය	පිටවල
30	කාසල්මිල්ක් පොදු සුසාන භූමිය	කහවත්ත
31	දෙමෝදර වත්ත පොදු සුසාන භූමිය	වැවතැන්න
32	නාදඩුහේන පොදු සුසාන භූමිය	තුම්පැලවක
33	ග්‍රෝවිහිල් පොදු සුසාන භූමිය	මිල්ලගහමුල
34	කටුකිතුල්හේන පොදු සුසාන භූමිය	
35	පල්ලේ ලැගුම්දෙණිය පොදු සුසාන භූමිය	ලැගුම්දෙණිය
36	සමරකෝන්හේන ඉබ්බවැව පොදු සුසාන භූමිය	
37	අන්දනාදෙණිය පොදු සුසාන භූමිය	
38	අක්කර 80 පොදු සුසාන භූමිය	පුපුරැස්ස
39	නැඩිසා පොදු සුසාන භූමිය	

40	හලියද්ද පොදු සුසාන භූමිය	දොළුව
41	දොළුව පොදු සුසාන භූමිය	
42	කලුගල්හින්න පොදු සුසාන භූමිය	කලුගල්හින්න
43	වාරියගල පොදු සුසාන භූමිය	වාරියගල
44	පොල්වත්ත පොදු සුසාන භූමිය	නාරංවිට
45	මුල්ගමවත්ත පොදු සුසාන භූමිය	මුල්ගම
46	මාවතුර පොදු සුසාන භූමිය	මාවතුර
47	මුස්ලිම් ජනපදිකයන්ගේ පොදු සුසාන භූමිය	හිජ්රාගහ
48	වනහපුව පොදු සුසාන භූමිය	වනහපුව
49	උඩගම මග්ගොනායාවත්ත	උඩගම
50	දුනුකේඋල්ල සියම්පාන	දුනුකේඋල්ල
51	අංකෙලිපිටිය පොදු සුසාන භූමිය	මිල්ලගස්පිටිය
52	දැල්පිටිය පොදු සුසාන භූමිය	දැල්පිටිය
53	පුස්සල්ලාව පොදු සුසාන භූමිය	පුස්සල්ලාව

4.3 ප්‍රාදේශීය සභාව සතු ගොඩනැගිලි

අනු අංකය	ගොඩනැගිල්ලේ නම	තක්සේරු මුදල	නව තක්සේරු මුදල රු.
01	පුස්සැල්ලාව සුළු නගර සභා කාර්යාල ගොඩනැගිල්ල හා පුස්තකාලය	රු.75000.00	1,500,000.00
02	පුස්සැල්ලාව සුළු නගර සභා මුඩුක්කු සංචාරක නිවාස යෝජනා ක්‍රමයේ අංක 2 නිවාස යුගල 01	රු.9600.00	1,745,000.00
03	මුඩුක්කු සංචාරක නිවාස යෝජනා ක්‍රමය අංක 02-නිවාස යුගල 02යි.ජලවැද්දුම්කරු,ජල කම්කරු,සෞඛ්‍ය පරිපාලක නිල නිවස සහ පශුවේද්‍ය කාර්යාලය	රු.35000.00	2,550,000.00
04	මුඩුක්කු සංචාරක නිවාස යෝජනා ක්‍රම අංක 03 ,නිවාස යුගල 01-විදුලිය කම්කරු හා මහජන සේවිකාව පදිංචි නිල නිවස	රු.17000.00	200,000.00
05	මුඩුක්කු සංචාරක නිවාස යෝජනා ක්‍රම අංක 04-නිවාස යුගල 05 යි.	රු.180000.00	875,000.00
06	ලේකම් නිල නිවාසය	රු.22000.00	4,200,000.00
07	නිවාස 09	රු.16380.00	16380
08	කම්කරු පදිංචි නිල නිවාසය	රු.15000.00	525,000.00
09	පුස්සැල්ලාව සුළු නගර සභා කාර්යාලය හා පුස්තකාලය	රු.75000.00	150,000.00
10	බණ්ඩාරනායක පෙදෙසේ මුඩුක්කු සංචාරක නිවාස යෝජනා ක්‍රම අංක 01- දිමට ඇති නිවාස යුගල 01	රු.9600.00	105,000.00
11	පුස්සැල්ලාව බණ්ඩාරනායක පෙදෙසේ මුඩුක්කු සංචාරක නිවාස යෝජනා ක්‍රමයේ අංක 02 සේවක නිල නිවස සහ පශුවේද්‍ය කාර්යාලය පිහිටුවා ඇති නිවාස යුගල 02 යි	රු.35000.00	750,000.00
12	පුස්සැල්ලාව බණ්ඩාරනායක පෙදෙසේ	රු.17000.00	17000
13	නගරශාලා ගොඩනැගිල්ල	රු.500000.00	3,500,000.00
14	පුස්සැල්ලාව පොදු වෙළඳපොළ ගොඩනැගිල්ල	රු.125000.00	50,000,000.00
15	පාරදෙක පොදු වෙළඳපොළ ගොඩනැගිල්ල	රු.75000.00	100,000.00
16	සිංහපිටිය උතුර ප්‍රජාශාලාව(මූලික ඉදිකිරීම)	රු.100000.00	නගර සභාවට අයත්
17	හපුගස්පිටිය ප්‍රජාශාලාව	රු.400000.00	1,000,000.00
18	දොළව වැලිකැටියහේන කාර්යාල ගොඩනැගිල්ල	රු.175000.00	.175000.00
19	දොළව වැලිකැටියහේන මහජන පුස්තකාල ගොඩනැගිල්ල	රු.25000.00	.25000.00
20	රත්මල්කඩුව හස්ත කර්මාන්ත මධ්‍යස්ථානය	රු.550000.00	නගර සභාවට අයත්
21	දැල්පිටිය කාර්යාලීය ගොඩනැගිල්ල අයත් ඉඩම	රු.75000.00	1,500,000.00
22	ගහපිරිගම ප්‍රජාශාලාව හා කඩ කාමරය-දැල්පිටිය	රු.20000.00	35,000,000.00
23	දිග 80' පළල 60' ගල්ගෙඩියාව කාර්යාල ගොඩනැගිල්ල (පැරණි ගම්සභා කාර්යාලය)	රු.75000.00	නගර සභාවට අයත්
24	රත්මල්කඩුව පුස්තකාල ගොඩනැගිල්ල	රු.21050.00	නගර සභාවට අයත්
25	රත්මල්කඩුව සුසානාගාරය	රු.15000.00	නගර සභාවට

			අයත්
26	කිරිනිද සුසානාගාරය	රු.25000.00	නගර සභාවට අයත්
27	ඇල්පිටිය කාර්යාලීය ගොඩනැගිල්ල	රු.775000.00	15,000,000.00
28	ඇල්පිටිය උඩපළාත ප්‍රාදේශීය සභාවේ කාර්යාලීය ගොඩනැගිල්ල ඉහළමාලය	රු.42200.00	12,500,000.00
29	පුස්සැල්ලාව ප්‍රාදේශීය සභා ඉඩම	රු.1700000.00	3,500,000.00
30	දොළුව ඉඩම	රු.2900000.00	4,500,000.00
31	පාරදෙක සමුපකාර ගොඩනැගිල්ල සඳහා වැසිකිළිය	රු.17066.95	150,000.00
32	අටබාගේ කොස්ගොල්ල සුසානාගාරය	රු.22002.25	450,000.00
33	කාසල්මිල්ක් ජනපදයේ ප්‍රජාශාලාව	රු.41000.00	125,000.00
34	උඩපළාත ප්‍රාදේශීය සභා භූමියේ ගරාජය	රු.48374.00	250,000.00
35	වත්තේහේන ගම සඳහා සුසානාගාරය	රු.70500.00	100,000.00
36	උඩගම,උඩරට කෘෂිද්‍රව්‍ය අලෙවි මධ්‍යස්ථාන ගොඩනැගිල්ල	රු.150000.00	350,000.00
37	ඇල්පිටිය සුසානාගාරය ඉදිකිරීම (උඩෝට්ට)	රු.88960.00	නගර සභාවට අයත්
38	නාරංචිට,පොල්වත්ත සුසානාගාරය	රු.93500.00	325,000.00
39	දොළුව නව නගරයේ ප්‍රජාශාලාව	රු.52562.00	52,562.00
40	දොළුව කාර්යාල ගොඩනැගිල්ල හා පුස්තකාලය ගෙනාඩගොඩනැගිල්ල	රු.3051594.97	8,050,000.00
41	බෝවල ප්‍රජාශාලාව	රු.124718.00	4,350,000.00
42	මාවතුර ප්‍රජාශාලාව	රු.23000.00	225,000.00
43	රණවල සුසානාගාරය	රු.155000.00	125,000.00
44	වත්තේහේන ඒ ජනපදයේ සුසානාගාරය	රු.42000.00	42,000.00
45	දොළුව නව නගරයේ ඉදිකරන ලද වෙළඳ සංකීර්ණය	රු.3293428.89	4,350,000.00
46	වාරියගල පුස්තකාල ගොඩනැගිල්ල	රු.700000.00	3,250,000.00
47	නිල්ලඹ ප්‍රජාශාලාව	රු.100000.00	100,000.00
48	වාරියගල ප්‍රජාශාලාව	රු.100000.00	1,500,000.00
49	මෙගොඩකළුගමුව ප්‍රජාශාලාව	රු.200000.00	360,000.00
50	එගොඩකළුගමුව ප්‍රජාශාලාව	රු.150000.00	545,000.00
51	උනම්බුව ප්‍රජාශාලාව	රු.300000.00	6,750,000.00
52	ගලත ප්‍රජාශාලාව	රු.75000.00	260,000.00
53	රජතලාව බහුකාර්ය ප්‍රජා ශාලාව	රු.72000.00	345,000.00
54	වෙදහැට ප්‍රජා ශාලාව	රු.75000.00	345,000.00
55	වැලිගම ප්‍රජාශාලාව	950,000.00	360,000.00
56	මාවතුර නව ප්‍රජා ශාලාව	500,000.00	1,050,000.00
57	වැලිගම කළුගල්පතන ප්‍රජාශාලාව		
58	වාරියගල ප්‍රජාශාලාව	2,000,000.00	4,500,000.00
59	උඩුදෙනිය ප්‍රජාශාලාව	300,000.00	675,000.00
60	ලේකම් නිලනිවාසයටයාබද ඉඩමේ පිහිටි නිවස (බණ්ඩාරනායක පෙදෙසේ)		

4.4 බල ප්‍රදේශයේ පාලම් පිළිබඳ තොරතුරු

අනු අංකය	පාලම් නම	සම්බන්ධ කරන ගම්මාන
1	පුස්සල්ලාව	නව ආර් සී ජනපදය පුස්සල්ලාව ගම යා කරන පාර
2	අමුහේන පාලම	1 කණුව හා අමුහේන
3	මා උස්සාව පාලම	මාඋස්සාව හා වහුගපිටිය
4	කැකුලන්ද ඉඹිලේ පාලම	කැකුලන්ද හා ගලන
5	උඩගම අම්බලම අසල පාලම	පල්ලේවත්ත හා රංඹුවල
6	වහුගපිටියේ රයිලන්ඩ් පාලම	වහුගපිටිය හා පුස්සල්ලාවගම
7	මාවතූර ඔය හරහා පාලම	හපුගහදෙණිය හා මාවතූර
8	මහරවෙල පාලම	දෙණියගම හා උඩගම
9	එගොඩ කළුගමුව තැපැල් කාර්යාලය අසස පාලම	එගොඩ කළුගමුව හා මෙගොඩ කළුගමුව
10	දොළුව මැදපිටිය පාලම	මැදපිටිය හා දොළුව
11	හල්ඔය හදබිම 10 කණුව පාර සම්බන්ධ කරන පාලම	මෙගොඩ කළුගමුව
12	අක්කරේ පාලම	දුනුකේඋල්ල හා පුපුරැස්ස
13	බෝමට්ටුවත්ත පාලම	පුපුරැස්ස හා කළුගල පුස්සල්ලාව
14	ගොඩපංගුව පාලම	අඟුරුමුල්ල හා වත්තේහේන
15	බලැක්බර්ත් පාලම	අට්ටාගේ හා වත්තේහේන
16	සපත්තු පාලම	
17	පල්ලේවෙල පාලම	

4.5 බල ප්‍රදේශයේ ක්‍රීඩා භූමි හා ක්‍රීඩාගාර

අනු අංකය	ක්‍රීඩා පිටියේ නම
1	අටබාගේ උඩගම ක්‍රීඩාංගනය
2	මාවතුර ඉහළගම ක්‍රීඩාංගනය
3	පුස්සල්ලාව ක්‍රීඩාංගනය
4	වනහපුව දුනුකේඋල්ල ක්‍රීඩාංගනය
5	නයාපාන වත්ත උඩකොටස ක්‍රීඩාංගනය
6	ඩෙල්ටාවත්ත නැගෙනහිර කොටස ක්‍රීඩාංගනය
7	ගලන ක්‍රීඩාංගනය
8	හපුගස්පිටිය අත්පන්දු ක්‍රීඩාංගනය
9	මෙල්ගර්ට්වත්ත ක්‍රීඩාංගනය
10	කළුගලවත්ත ක්‍රීඩාංගනය
11	පුපුරැස්ස අක්කර 80 ක්‍රීඩාංගනය
12	පන්විලතුනන් සන්ටානා ක්‍රීඩාංගනය
13	නිල්ලඹ ඒ කොටස ක්‍රීඩාංගනය
14	ස්ටේලන්බර්ග් පහළ කොටස ක්‍රීඩාංගනය
15	ස්ටේලන්බර්ග් ඉහළ කොටස ක්‍රීඩාංගනය
16	තුම්පැලවක නිල්ලඹ 02 ගංගාරාම ක්‍රීඩාංගනය
17	මුල්ගම පොදු ක්‍රීඩාංගනය
18	දොළුව කවුඩුපිටිය ජයරත්න ක්‍රීඩාංගනය
19	ග්‍රෝව්හිල් ක්‍රීඩාංගනය
20	ලෙවලන්ඩ් නිව් ෆොරස්ට් ක්‍රීඩාංගනය
21	ලෙවලන්ඩ් වත්ත ෆැක්ටරි කොටස ක්‍රීඩාංගනය

4.6 වාහන සම්බන්ධ තොරතුරු

අනු අංකය	වාහන වර්ගය	වාහන මාදිලිය	නිෂ්පාදිත වර්ෂය	ලි.ප.අංකය	අයිතිය	උපයෝගීතාවය			
						ඇත	නැතිනම් අයිතිය කා සතුදී	පොදු භාවිතය	සෞඛ්‍ය බාධා අවශ්‍ය
1	EICHER	PRO 10.95T COMPACTOR	2019	CPZB0716	ඇත			✓	
2	LACALLY BUILT	TRACTOR TRAILER	2013	CP RW9106	ඇත			✓	
3	TAFE	45DI TRACTOR	2013	CPRD4544	ඇත			✓	
4	FOTON	BJ103QV3JD3 -B CREWCAB	2014	CPLL7586	ඇත		✓		
5	NIKU	TRACTOR TRAILER	2013	CPRW8880	ඇත			✓	
6	FOTON	BJ5083GSS-1 MOTOR LORRY TANKER	2014	CPLL7364	ඇත			✓	✓
7	FOTON	BJ3073DCPFA -S4 DUMPTRUCK	2014	CPLL7039	ඇත		✓		
8	NIROSH TRAILER	TRACTOR TRAILER	2006	CPRV3060	ඇත			✓	
9	WIMAL	TRACTOR TRAILER	2012	CPRW6282	ඇත			✓	
10	ISUZU	NHRSSSE CREW CAB	2008	CPPB7657	ඇත		✓		
11	ISUZU	NKRSSL-OPEN MOTOR LORRY	1992	43-3382	ඇත		✓		
12	JOHM DEERE	5203 TRACTOR	2004	CPJR7450	ඇත		✓		
13	MITSUBISHI CAB	MITSUBISHI CAB	1998	252-6339	ඇත		✓		
14	BAJAJ	CT 100 BIKE	2005	CPMO-4991	ඇත		✓		
15	BAJAJ	CT 100 BIKE	2005	CPMO4992	ඇත		✓		
16	TAFE	45DT TRACTOR	2012	CPRD1613	ඇත			✓	
17	MITSUBISHI	KB4TGJNXZR CAB	2014	WPPF7352		පළාත් පාලන අමාත්‍යාංශය	✓		

4.7 සභාව සතු පුස්තකාල

අනු අංකය	පුස්තකාලයේ/කියවීම් ශාලාවේ නම	ඉඩමේ අයිතිය		ප්‍රමාණය			දුරකථන අංකය
		ඇත	නැති නම් අයිතිය කා සතුද	අක්කර	රූඩ්	පර්චස්	
1	පුස්සල්ලාව මහජන පුස්තකාලය	ඇත		මැනුම් කර නොමැත			812478385
2	දැල්පිටිය මහජන පුස්තකාලය	නැත		මැනුම් කර නොමැත			812352218
3	දොළව මහජන පුස්තකාලය	නැත	ගොවිජන සේවා දෙපාර්තමේන්තුව	මැනුම් කර නොමැත			812415208
4	වාරියගල මහජන පුස්තකාලය	නැත	දොළව ප්‍රාදේශීය ලේකම්	මැනුම් කර නොමැත			-
5	ග්‍රෝවිහිල් මහජන පුස්තකාලය	නැත	දොළව ප්‍රාදේශීය ලේකම්	මැනුම් කර නොමැත			-
6	හුණුගල මහජන පුස්තකාලය	නැත	දොළව ප්‍රාදේශීය ලේකම්	මැනුම් කර නොමැත			-

5 පරිච්ඡේදය

ඉඩම් පරිහරණය සම්බන්ධ තොරතුරු

5.1 විශාලත්වය අනුව ඉඩම් පිළිබඳ තොරතුරු - උඩපළාත ප්‍රාදේශීය ලේකම් කොට්ඨාශය

වසම් අංකය	ග්‍රාම නිලධාරී වසම	කට්ටියේ විශාලත්වය (අක්කර) අයත් පවුල් ගණන						
		1/4 අඩු	1/4 - 1/2	1/2-1	1-5	6-10	10 ට වැඩි	ඉඩම් නොමැති
1120	ඉලංගවත්ත	432	9	8	0	0	0	32
1121	උනම්බුව	120	68	81	90	1	0	0
1128	හසුගස්පිටිය	168	131	52	8	2	52	13
1130	රණවල	127	0	40	26	7	1	5
1131	බෝවල	78	109	61	32	3	2	4
1159	එගොඩ කළුගමුව	741	187	4	6	0	0	231
1165	අමුණුපුර	177	93	116	80	5	0	6
1166	දැල්පිටිය	398	42	365	100	8	0	0
1167	නවදේවිට	92	485	130	2	0	0	5
1168	පල්ලේගම	616	12	17	3	4	2	4
1169	අමුණේන	112	232	31	19	5	0	41
1170	වත්තේහේන	124	106	148	104	5	5	0
1171	උඩගම	112	183	87	0	0	0	23
1172	මිල්ලගස්පිටිය	70	280	10	0	0	0	0
1174	ඉහළගම	416	70	29	5	0	0	0
1175	හුණකොටුගම	219	41	22	3	0	0	0
1176	පුස්සැල්ලාව	629	354	137	7	4	0	139
1177	වහුගපිටිය	154	36	16	7	1	1	42
1178	පාරදෙක	52	63	23	12	2	1	657
1179	පුස්සැල්ලාවගම	151	107	20	1	2	0	14
1180	දොරගල	178	248	201	184	3	1	527
1183	දුනුකේඋල්ල	279	194	125	37	10	0	18
1184	වනහසුව	79	94	7	26	1	0	5
1185	ගලන	480	250	40	25	5	0	2
1186	කැකුලන්ද	209	224	126	14	3	2	0
1187	මාවතුර	194	135	155	276	13	0	28
1188	වැලිගම	172	114	57	5	0	0	33
1189	කළුගල්හින්න	26	39	29	98	0	0	192
එකතුව		6605	3906	2137	1170	84	67	2021

විශාලත්වය අනුව ඉඩම් පිළිබඳ තොරතුරු - දොළඹ ප්‍රාදේශීය ලේකම් කොට්ඨාශය

ග්‍රාම නිලධාරීවරයාගේ අංකය	ග්‍රාම නිලධාරී වසම	කට්ටියේ විශාලත්වය (අක්කර) අයත් පවිල් ගණන						
		1/4 අඩු	1/4 - 1/2	1/2 ක් 1	1 ක් 5	6 ක් 10	10 ට වැඩි	ඉඩම් නොමැති
3449	ගල්ඔය	192	187	123	43	3	0	90
3450	හල්ඔය	113	129	158	22	5	7	21
3451	වාරියගල	94	329	87	5	4	5	3
3452	මේ/කළුගමුව	206	75	117	8	0	0	9
3453	ගනේගොඩ	281	216	18	5	1	0	7
3454	ගොඩවෙල	214	67	38	11	1	0	62
3455	නවගුරුකැලේ	39	144	176	10	0	2	21
3456	නිල්ලඹ	117	252	241	60	0	0	52
3457	නවනිල්ලඹ	297	141	70	10	1	5	12
3458	ප/දෙල්තොට	120	221	229	336	6	2	16
3459	ගුරුකැලේ	39	15	290	34	0	0	39
3460	ලැගුම්දෙණිය	14	174	165	46	7	1	84
3461	ඔරායන්වත්ත	70	80	280	2	0	0	2
3462	දොළඹ	103	84	73	20	0	2	10
3463	ඉඟුරුවත්ත	231	95	94	156	2	1	23
3464	නාරංවිට	290	73	6	9	0	0	3
3465	අටුවේවත්ත	449	120	14	3	0	0	14
3466	ගම්පොලවත්ත	10	40	84	8	0	0	0
3467	වැවතැන්න	137	95	66	10	5	0	73
3468	තුංදෙණිය	53	71	82	130	2	0	23
3469	කහවත්ත	89	241	23	9	0	0	47
3470	ගොනටුවෙල	141	146	120	1	0	1	16
3471	මිල්ලගහමුල	250	35	45	37	2	0	1
3472	පඹදෙණිය	48	52	104	21	0	0	12
3473	පන්විලතැන්න	58	183	74	1	0	1	40
3474	මස්ගොල්ල	100	79	170	32	4	1	40
3475	තුම්පැලවක	88	122	50	4	2	4	79
3476	මුල්ගම	145	68	8	4	4	0	4
3477	උඩුදෙණිය	202	123	17	4	0	0	6
3478	හුණුගල	65	179	251	20	3	2	24
3479	රජනලාව	88	12	14	230	0	0	6
3480	පුපුරැස්ස	922	156	70	200	9	4	60
3481	පිටවල	366	15	16	3	0	0	23

5.2 රජයේ හිස් ඉඩම් -

උඩපළාත ප්‍රාදේශීය ලේකම් කොට්ඨාශය

වසම් අංකය	ග්‍රාම නිලධාරී වසම	ඉඩමේ නම	ඉඩමේ අයිතිය	ප්‍රමාණය(අක්කර)	වර්තමාන පරිහරණය
1120	ඉලංගවත්ත	නැත	නැත	0	නැත
1121	උනම්බුව	නැත	නැත	0	නැත
1128	හපුගස්පිටිය	නැත	නැත	0	නැත
1130	රණවල	නැත	නැත	0	නැත
1131	බෝවල	නැත	නැත	0	නැත
1159	එගොඩ කළුගමුව	නැත	නැත	0	නැත
1165	අමුණුපුර	නැත	නැත	0	නැත
1166	දැල්පිටිය	නැත	නැත	0	නැත
1167	නවදේවිට	නැත	නැත	0	නැත
1168	පල්ලේගම	නැත	නැත	0	නැත
1169	අමුහේන	සොගමා වත්තේ පවරා ගත් ඉඩම්	රජය	15	පදිංචිව ඇත
1170	වත්තේහේන	හැබ්බැව රජයේ ඉඩම	රජයේ	අක්කර 10	
1171	උඩගම	උඩගම මහජන ක්‍රීඩාංගනය අසල ඇති ඉඩම්	නැත	0	නැත
1172	මිල්ලගස්පිටිය	නැත	නැත	0	නැත
1174	ඉහළගම	නැත	නැත	0	නැත
1175	හුණකොටුගම	නැත	නැත	0	නැත
1176	පුස්සැල්ලාව	කදිරේෂන් දේවලය ඉදිරිපස ඉඩම	ප්‍ර ලේකම්	පඊ 10	නැත
1177	වහුගපිටිය	නැත	නැත	0	නැත
1178	පාරදෙක	ොගම වත්ත ටේ ඉඩම	රජය	පඊ80	රජය
1179	පුස්සැල්ලාවගම	නැත	නැත	0	නැත
1180	දොරගල	නැත	නැත	0	නැත
1183	දුනුකේළල්ල	පේරගොල්ල	ප්‍රා.ලේ	1.5	නැත
1184	වනහපුව	නැත	නැත	0	නැත
1185	ගලත	විදුලි බලාගාරය සතු ඉඩම්	විදුලි බලාගාරය	134	රක්ෂිත ඉඩම්
1186	කැකුලන්ද	නැත	නැත	0	නැත
1187	මාවතුර	නැත	නැත	0	නැත
1188	වැලිගම	නැත	නැත	0	නැත
1189	කළුගල්හින්න	කළුගල්හින්න පැරණි පාසල	ප්‍රාදේශීය ලේකම්	අක්කර 3 රැඩ් 2 පඊ 33	සේවා පියස

රජයේ හිස් ඉඩම් - දොළඹ ප්‍රාදේශීය ලේකම් කොට්ඨාශය

අ.අ	ග්‍රාම නිලධාරිවසම	ඉඩමේ නම	ඉඩමේ අයිතිය	ප්‍රමාණය	වර්තමාන පරිහරණය	ඉඩමේ ස්වභාවය	භාවිතා නොකිරීමට හේතු	ඉඩම සංවර්ධනය සඳහා අවශ්‍යතා
1	ගල්ඔය				නැත			
2	හල්ඔය				නැත			
3	වාරියගල				නැත			
4	මෙ/කළුගමුව				නැත			
5	ගනේගොඩ		පුද්ගලික අයිතිය	අක් 1		මද බැවුම් තැනිතලා		පාංශු රක්ෂණ ක්‍රමවේද
			රජය	අක් 1/2	තාවකාලිකව කොටසක් වශයෙන් කර ඇත	තැනිතලා		පාංශු රක්ෂණ ක්‍රමවේද ,ඉඩම් පරිහරණය වැඩි දියුණු කිරීම
6	ගොඩවෙල				නැත			
7	තවගුරුකැලේ		පුද්ගලික අයිතිය	අක්කර 1.25	පුද්ගලික හිමිකරුවන්	එක් කොටසක් ගෙවත්ත ලෙස භාවිතා කරයි	ජල හිඟය, පස නිසරු වීම	පස නිසරු වීම ජල හිඟය බිජ පැල ජල පහසුකම් අවශ්‍යතා
8	නිල්ලඹ		පුද්ගලික අයිතිය	අක්කර 50	ගෙවතු ඉඩම්	මද බැවුම් සහන	සත්ව භානි ජලය හිඟය	සත්ව භානිය අවම කිරීම ජල පහසුකම් ලබා දීම
9	තවනිල්ලඹ				නැත			
10	ප/දෙල්තොට				නැත			
11	ගුරුකැලේ				නැත			
12	ලැගුම්දෙණිය				නැත			
13	ඔරොයන්වත්ත		පුද්ගලික අයිතිය	අක් 3.5 පඪ 10	ගෙවතු ඉඩම්	මද බැවුම් සහිතයි	ජල අපහසුව *සත්ව භානි පොහොර නොමැතිවීම	ගොවියන්ගේ ආර්ථික නංවාලීම සත්ව භානිය අවම කිරීම
14	දොළඹ				නැත			
15	ඉඟුරුවත්ත		පුද්ගලික අයිතිය	අක් 15	විසිරි තේ වගාව	මද බැවුම් සහන තැනිතලා	සත්ව භානි ජල හිඟය	සත්ව භානිය අවම කිරීම
16	නාරංවිට		පුද්ගලික අයිතිය	අක් 8	පදිංචි කරුවන්	මද බැවුම් සහන	ජලහිඟය/ සත්ව භානි	සත්ව භානිය අවම කිරීම, ජල පහසුකම් සැලසීම
17	අටුවේවත්ත				නැත			
18	ගම්පොලවත්ත				නැත			
19	වැවතැන්න				නැත			
20	තුංදෙණිය		පුද්ගලික අයිතිය	අක් 1 3/4	ගෙවතු ඉඩම්	බැවුම් සහනතැනිතලා	ජලහිඟය/ සත්ව භානි	සත්ව භානි අවම කිරීමට පිළියම් යෙදීම
21	කහවත්ත				නැත			
22	ගොනටුවෙල				නැත			

23	මිලිගහමුල			50	ගෙවතු		සත්ත්වහානි, ජලභිගය	සත්ත්වහානි අවම කර ගැනීම,ජලභිගයට පිලියම් යෙදීම
24	පඹදෙණිය	ජම්බු ගහභේන අන්දනා දෙනිය වාරියගොඩවත්ත පඹදෙනිය	රජය පුද්ගලික අයිතිය	අක් 17		බැවුම් සහිත	සත්ත්වහානි ජලය හිඟ	සත්ව හානිය අවම කිරීම ජලභිගයට පිලියම් යෙදීම
25	පන්විලතැන්න	නැත						
26	මස්ගොල්ල	එල් ආර් සී සින්තක්කර රජයේ ඉඩම්	එල් ආර් සී සින්තක්කර රජයේ ඉඩම්	අක් 2 පර් 20	ගෙවතු	මද බැවුම් තැනිතලා	ජල භිගය	දැල් ආවරණ ජලය
27	තුම්පැලවක	නාදඹු භේන	පුද්ගලික/රජය අයිතිය	අක් 30	පුද්ගලික අයිතිය/රජය	මද බැවුම් මුඩුබිම්	වන සත්ව හානිය / බැවුම් සහ	ඉදිරියේදී වගා කිරීමට නියමිතයි
28	මුල්ගම	නැත						
29	උඩුදෙණිය	නැත						
30	හුණුගල		රජයේ බලපත්‍ර ජන වසම	අක් 2	පුද්ගලික	බැවුම් සහිත	ගල් පර	වගා කිරීමට හිමිකම් බලපත්‍ර ලබා දීම /පාංශු සංරක්ෂණය /ජලය ලබා දීම
31	රජතලාව	නැත						
32	පුපුරැස්ස	නැත						
33	පිටවල		පුද්ගලික ගෙවතු 38	අක් 8	පුද්ගලික පරිහරනයට		වන සත්ව හානිය /	

5.3 වෙනත් ආයතන සතු ඉඩම් - උඩපළාත ප්‍රාදේශීය ලේකම් කොට්ඨාශය

වසම් අංකය	ග්‍රාම නිලධාරී වසම	ඉඩමේ නම	ඉඩමේ අයිතිය	ප්‍රමාණය(අකාර)	වර්තමාන පරිහරණය	ඉඩමේ ස්වභාවය	සම්පත් / පුරාවිද්‍යා මණ්ඩලයේ මහලක් නගරයේ සිට	
1120	ඉලංගවත්ත	නැත	නැත	නැත	නැත	නැත	නැත	නැත
1121	උනම්බුව	නැත	නැත	නැත	නැත	නැත	නැත	නැත
1128	හපුගස්පිටිය	නැත	නැත	0	නැත	නැත	නැත	0
1130	රණවල	නැත	නැත	0	නැත	නැත	නැත	0
1131	බෝවල	නැත	නැත	1	නැත	නැත	නැත	1
1159	එගොඩ කළුගලුව	නැකැත්තා වත්ත	දළදා මාළිගාව	3.75	දළදා මාළිගාව	තැනිතලා		12
1165	අමුණුපුර	නැත	නැත	0	නැත	නැත	නැත	0
1166	දැල්පිටිය	නැත	නැත	0	නැත	නැත	නැත	0
1167	නවදේවිට	ශ්‍රී ලංගම සතු ඉඩම	ලංගම	0	ලංගම		නැත	24
1168	පල්ලේගම	සැත්කුහාර් වත්ත	සැත්කුහාර් වත්ත	හෙක් 115	තේ රබර් වගාකර ඇත	බැවුම් හා කඳු	නැත	32
1169	අමුණේන	නැත	නැත	0	නැත	නැත	නැත	0
1170	වත්තේහේන	නැත	නැත	0	නැත	නැත	නැත	0
1171	උඩගම	නැත	නැත	නැත	නැත	නැත	නැත	නැත
1172	මිල්ලගස්පිටිය	නැත	නැත	0	නැත	නැත	නැත	0
1174	ඉහළගම	නැත	නැත	0	නැත	නැත	නැත	0
1175	හුණකොටුගම	නැත	නැත	0	නැත	නැත	නැත	0
1176	පුස්සැල්ලාව	මෙල්ලට් වතුයාය	දම්රෝ ආයතනය	හෙක් 253	මෙල්ලට්	තේවතු	නැත	40
1177	වහුගපිටිය	නැත	නැත	0	නැත	නැත	නැත	0
1178	සාරදෙක	නැත	නැත	නැත	නැත	නැත	නැත	නැත
1179	පුස්සැල්ලාවගම	දම්රෝ වැවිලි සමාගම රයිලන් වත්ත	දම්රෝ සමාගම	අක් 50			නැත	60
1180	දොරගල	නැත	නැත	0	නැත	නැත	නැත	0
1183	දුනුකේඋල්ල	නැත	නැත	0	නැත	නැත	නැත	0
1184	වනහපුව	නැත	නැත	0	නැත	නැත	නැත	0
1185	ගලන	කොත්මලේ විදුලි බලාගාර ඉඩම්		0			නැත	0
1186	කැකුලන්ද	නැත	නැත	0	නැත	නැත	නැත	0
1187	මාවතුර	පාසල් භූමිය	ශ්‍රී ලංකා මහවැලි අධිකාරිය	2	මාවතුර කණිෂ්ට විද්‍යාලය	නැත	නැත	40
1188	වැලිගම	නැත	නැත	0	නැත	නැත	නැත	0
1189	කළුගල්හින්න	මහවිලවත්ත	ජනවසම	අක් 173 රූඩ් 03 පර්. 33	ජනවසම	තේ	නැත	30

5.4 ඉඩම් පරිභෝජනය- උඩපළාත ප්‍රාදේශීය ලේකම් කොට්ඨාශය

වසම් අංකය	ග්‍රාම නිලධාරී වසම	ඒ වගාව (අක්කර)	වෙනත් ස්ථිර ඔබ්බ	ප්‍රධාන වැඩිලි	ගෙවනු වගාව/	ස්වභාවික රක්ෂිත කැලෑ ඉඩම්	වවන ලද රක්ෂිත කැලෑ ඉඩම්	රජයේ ඉඩම්	දැනට වගා නොකළ	වගා කල හැකි ඉඩම්	වෙනත් රක්ෂිත ඉඩම්	මුද්‍රා ඉඩම්	එකතුව(අක්කර)
1120	ඉලංගවත්ත	0	0	0	0	0	0	0	0	0	0	0	0
1121	උනම්බුව	46	45	41	5	0	0	0	0	0	0	0	137
1128	හපුගස්පිටිය	10	5	16	0.5	3	0	0	2	2	0	1	39.5
1130	රණවල	0	30	100	1.5	0	0	0	3	1	0	0	135.5
1131	බෝවල	32	60	77	11	0	0	0	10	0	0	0	190
1159	එගොඩ කළුගමුව	0	0	0	0	0	0	8.2	0	3	32.5	0	43.7
1165	අමුණුපුර	15	7	70	11	0	0	0	0	0	0	0	103
1166	දැල්පිටිය	0	0	0	0	0	0	0	0	0	0	0	0
1167	නවදේවිට	0	32	50	10	0	0	149	46	3	0	0	290
1168	පල්ලේගම	0	55	298	4	5	0	0	0	0	0	0	362
1169	අමුණේන	0	0	0	0	0	0	0	0	0	0	0	0
1170	වත්තේනේන	2	0	250	25	0	0	0	0	0	0	0	277
1171	උඩගම	47.෮෬ 3	55 ෮෬ 1	65	40	0	0	0	1	0	0	0	210
1172	මීල්ලගස්පිටිය	2		250	25	0	0	0	0	0	0	0	277
1174	ඉහළගම	20	42	15	25	9	0	40	0	0	0	0	151
1175	හුණකොටුගම	72	8	9	30	0	0	25	0	0	0	0	144
1176	පුස්සැල්ලාව	0	0	300	150	20	0	148	28	10	0	28	684
1177	චුහුගපිටිය	2	0	2	3	0	0	0	0	0	2	0	9
1178	පාරදෙක	0	15	458	7	0	0	පර් 80	0	2	0	0	482 පර් 80
1179	පුස්සැල්ලාවගම	4	11	50	15	0	0	0	0	0	0	0	80
1180	දොරගල	0	0	800	300	180	53	42	29	75	403	0	1882
1183	දුනුකේලිල්ල	0	8	80	1.5	5	0	2	15	25	0	0	136.5
1184	වනහපුව	5	25	316	2	0	0	0	0	0	0	0	348
1185	ගලන	0	0	0	0	134	0	0	0	0	0	0	0
1186	කැකුලන්ද	1.25	50	48	5	0	0	0.75	12	10	0	12	139
1187	මාවතුර	1 ෮෬ 1	403	403	7	0	0	0	0	0	0	0	814 ෮෬ 1
1188	වැලිගම	0	0	0	121	0	0	8	0	0	0	0	129
1189	කළුගල්හින්න	13.5	203	14 ෮෬ 2	2	11 පර් 22	40 ෮෬ 3 පර් 33	130	30	0	10	0	453.5 පර් 55 ෮෬ 5
	එකතුව	335.75	1459.02 5	407 0. ෮෬ 0.50	131 1 පර් 10	383.5 පර් 22	93.07 5 පර් 33	663.7 5 පර් 80	17 6	13 1	447. 5	41	9113.02 5 පර් 130

6 පරිච්ඡේදය

ජල මූලාශ්‍ර හා ජල ව්‍යාපෘති සම්බන්ධ තොරතුරු

6.1 බල ප්‍රදේශයේ ළිං පිළිබඳ තොරතුරු

අනු අංකය	වසම	පිහිටි ස්ථානය
1	දැල්පිටිය	දැල්පිටිය පන්සලේ ළිඳ අමුණුපුර ගමේ ගෙදර ළිඳ දැල්පිටිය තුවන්ගේ වත්තේ ළිඳ පන්වත්තේ ළිඳ
2	අටබාගේ පල්ලේගම	අටබාගේ කඩවිදියේ ටැංකිය කහවත්තේ ටැංකිය සක්කරදෙණියේ ටැංකිය මැද්දෙණියේ ළිඳ වැරැල්ලපිටියේ ළිඳ පිහිල්ලදෙණියේ ටැංකිය කොස්කොළවත්තේ ටැංකිය අටබාගේ රජයේ ඉඩමේ ටැංකිය වැරැල්ලපිටියේ අම්බලමේ ටැංකිය රූප්පේගෙදර ටැංකිය
3	වත්තේහේන	ගුරුගල් බැබිලේ ළිඳ අරඹේ ගෙදර ළිඳ ගෙදර දෙණියේ ළිඳ වෙලේ කුඹුරේ ළිඳ ගෙදරවත්තේ ළිඳ කළුගමුව වත්තේ ළිඳ දෙමටගහමුල්ල වත්තේ ළිඳ පිට අඹේමුල්ල තැන්න ළිඳ හරන්කහවේ ළිඳ හපුගහමුල දෙණියේ කුඹුරේ ළිඳ හැබ්බැවේ ළිඳ හුරිකොටුව වත්තේ ළිඳ හපුකොටුවේ ළිඳ දඹේ ඇළ ටැංකිය

4	මිලිලගස්පිටිය	ගොඩකුඹුරේ ළිඳ පන්සල් වත්තේ ළිඳ ගමයාදෙණියේ ටැංකිය අංකෙළපිටියේ හපුකොටේ ළිඳ අඩාරදෙණියේ ළිඳ බුළුගොල්ල ළිඳ
5	මැදගම්මැද්ද	දේඩම්දෙණියේ ළිඳ ලෞරුවේල ළිඳ තිරිවානාගොඩ පන්සල ළහ ළිඳ කටුකිතුල් දෙණියේ ළිඳ පරගහ ලියද්ද ළිඳ ලෝලන්දෙණියේ ළිඳ පල්ලේ පිහිල්ල ගල්ලේවත්තේ ළිඳ කුරහන්වත්තේ ළිඳ කන්දැඩිපේඩගේ ළිඳ කටුකිතුල්දෙණියේ ළිඳ මැදගම්මැද්දේ ළිඳ
6	දුනුකේටල්ල	දෙල්ගහවත්තේ ළිඳ වෙලගොඩහින්නේ ළිඳ කහටදෙණියේ ටැංකිය පිටියේ ගෙදර ළිඳ පුපුරැස්ස ටැංකිය ඉල්ලන්තමඩ ළිඳ ගල් ළිඳ මාලිගාවත්ත ළිඳ බෝමන්ට ටැංකිය කුරුල්ලන් මඩිත්ත ටැංකිය අමුණුවෙලේ ළිඳ කොස්කොළ වත්තේ ළිඳ වනහපුව ජනපද ළිඳ ඔව්ටියාවත්ත ළිඳ පුපුරැස්ස රජනලාව ළිඳ
7	පාරදෙක	පාරදෙක ගල්වල අසල ටැංකිය වහුගපිටිය ටැංකිය

8	පුස්සැල්ලාව	පිහිල්ල කොටුවේ ලීඳ පහළගෙදර වත්තේ ලීඳ දෙනියේ කුඹුරේ වත්තේ ලීඳ අලකොළගොල්ල ටැංකිය හින්දෙණිය කුඹුර වත්ත ලීඳ ඉහළගම ලීඳ ලීඳේ කොටුව වත්තේ ලීඳ පහළවෙළ ලීඳ හෙට්ටියාවත්තේ ලීඳ කොස්ගොල්ල ටැංකිය ගොරකහ දෙණිය ලීඳ ඇල්හේවල ටැංකිය හැවැන්දෙණිය කුඹුරේ ලීඳ පිටවත්ත ලීඳ අඹගස්හේතේ ටැංකිය ගොරකහ ටැංකිය කිනමලේ ලීඳ
9	ගලත	එගොඩවත්තේ ටැංකිය ගොන්ගාලේ කුඹුරේ ලීඳ ගලත ටැංකිය දොළොස්බාගේ වත්ත ලීඳ ගෙදරවත්තේ ලීඳ කවුල්පාන ලීඳ එගොඩගෙදර ලීඳ බෝගහ මුල වත්තේ ලීඳ නායවත්තේ ටැංකිය අස්වැද්දුම වත්තේ ටැංකිය දෙවට වත්තේ ටැංකිය කවුල්පාන පන්සල වත්තේ ටැංකිය
10	මාවතුර	පන්වත්තේ ලීඳ හඳුවාකොටුවේ ටැංකිය නැකැත්තගේ වත්තේ ටැංකිය ගල්ලන්ද වත්තේ ටැංකිය දොඩම්ගහ කුඹුරේ ටැංකිය

		එලමල්දෙණිය ටැංකිය ගල්කැටිය කුඹුරේ ටැංකිය හසුගස්දෙණිය ටැංකිය ගල් ලීඳ මාවතුර නගරයේ ලීඳ මාවතුර නගරයේ ටැංකිය ගල්වලේ ටැංකිය පිළිවෙල ලීඳ
11	බෝවල	අභුරුවල ලීඳ නුගගහමුල ලීඳ මිරිහන්දෙණිය උරාකොට ලීඳ මොරගහමුල ලීඳ මිල්ලේ ලීඳ කුරුකොස් අංගේ ලීඳ
12	උනම්බුව	ලිංකොට කුඹුරේ ලීඳ මහගෙදර කුඹුරේ ලීඳ උරාකොට ලීඳ එගොඩවත්තේ ලීඳ දොඩම්දෙණියේ ලීඳ මවුන්ටෙම්පල් ටැංකිය මවුන්ටෙම්පල් දෙල්ගහමුල බොන ලීඳ පන්සලේ කුඹුරේ නාන ලීඳ උඩවැද්දේ නාන ලීඳ
13	වැවතැන්න	දෙණියේ ගෙදර ලීඳ පිහිල්ල දෙණියේ ලීඳ
14	නාරංවිට	අලවතුගොඩ ගමේ දෙනියේ ලීඳ ගුරුන්තැහෙලාගේ ගමේ වදමලේ කුඹුර බොන ලීඳ දිංවල වත්තේ බොන ලීඳ
15	එගොඩගම	දෙණියේ ගෙදර ටැංකිය දළුගහ පිහිල්ලේ ගෙදර ලීඳ අස්වැද්දුම කුඹුරේ ලීඳ මිහිටිපොළ ලීඳ පිටියවත්ත කුඹුරේ ලීඳ පිටියේවිට අප්පුහාමිගේ ලීඳ කොස්වත්ත කුඹුරේ ලීඳ කොඩිතුවක්කාර ගම්මැද්දේ ලීඳ

6.2 ප්‍රාදේශීය සභාවේ ජල ව්‍යාපෘති තොරතුරු

අනු අංකය	ආවරණය වන ග්‍රාම සේවා වසම හා අංකය	නල ජල ව්‍යාපෘතියේ නම	ජල සම්බන්ධතා ගණන
1	1136- නව නිල්ලඹ 1137- නිල්ලඹ	නිල්ලඹ	60
2	1161- වාරියගල	වාරියගල	15
3		හල්ඔය වටගොඩ	54
4	1138-ගුරුකැලේ	ගුරුකැලේ රාජමලේ	40
5		පරණ හල්ඔය	72
6	1155- දොළව	දොළව	14
7	1155- දොළව	අඹකුඹුර	06
8		කාර්යාල හන්දිය	27
9	1157- 1158- මෙගොඩ කළුගමුව	මෙගොඩ කළුගමුව	
10		කම්මලේවත්ත	04
11		නව වටගොඩ	
12	1160 1162 හල්ඔය	ගල්ඔය	24
13	1137- නිල්ලඹ	නිරෝෂාවත්ත	
14	1166- දැල්පිටිය	දැල්පිටිය	42
15	1175- හුණුකොටුගම	හුණුකොටුගම	23
16	1170- වත්තේහේන	වත්තේහේන	16
17	1131- බෝවල	බෝවල	18
18	1147- පන්විලතැන්න 1148- පඹදෙණිය	පන්විලතැන්න	28
19	1177- වහුගපිටිය	වහුගපිටිය	40

දෙවන ප්‍රජා ජල සම්පාදන හා සනීපාරක්ෂක ව්‍යාපෘතිය

7 පරිච්ඡේදය - බල ප්‍රදේශයේ මාර්ග පද්ධතිය

අංකය	මාර්ග අංකය	මාර්ගයේ නම	ආරම්භක ස්ථානය	අවසන් ස්ථානය	මර්ගයේ දිග	මාර්ගයේ පළල	මතුපිට ස්භාවය
1	CKUPE001	පුස්සැල්ලාව බණ්ඩාරනායක පෙදෙස පාර	පුස්සැල්ලාව ප්‍රාදේශීය සහ උප කාර්යාලය	පුස්සැල්ලාව පහළගම RG සමරසේකරගේ නිවස	1.60	4.5	E B
2	CKUPE002	පුස්සැල්ලාව එගොඩගම පාර	පුස්සැල්ලාව බණ්ඩාරනායක පාර	එගොඩගම	1.40	3.6	C E
3	CKUPE003	නිව් පුස්සැල්ලාව ගම පාර	පුස්සැල්ලාවගම පාර	එගොඩගම	1.30	3.6	B C E
4	CKUPE004	ආර්.සී ජනපද පාර	නුවරඑළිය පාර	පුස්සැල්ලාව පහළගම පාර	1.80	3.6	B E
5	CKUPE005	ආර්.සී ජනපද උප පාර 1	ආර්.සී ජනපද පාර	ප්‍රාදේශීය සහ නිල නිවාස	0.3	3.6	B C E
6	CKUPE0026	ආර්.සී ජනපද උප පාර 2	ආර්.සී ජනපද පාර	ප්‍රාදේශීය සහ නිල නිවාස	0.17	3.6	B E
7	CKUPE007	පරණ පොලිස් ස්ථානය අසල ආර්.සී ජනපද පාර	පුස්සැල්ලාවගම පරණ පොලිස් කාර්යාලය	පුස්සැල්ලාවගම	0.56	3.6	B C E
8	CKUPE008	වෙලේගෙදර පාර	නුවරඑළිය පාර	නුවරඑළිය පාර	1.33	3.6	C E
9	CKUPE009	නාන පිහිල්ල ළග ආර්.සී ජනපද පාර	ආර්.සී ජනපද පාර	පුස්සැල්ලාව බණ්ඩාරනායක පාර	0.38	3.6	B E
10	CKUPE010	බී.එන් ජනපද පාර 1	නුවරඑළිය පාර	රොස්වයිල්ඩ්විච්ච්	0.90	3.6	B E
11	CKUPE011	බී.එන් ජනපද උප පාර 2	බී.එන් ජනපද පාර 1	බී.එන් ජනපදය	0.80	2.4	C E
12	CKUPE012	බී.එන් ජනපද උප පාර 3	නුවරඑළිය පාරේ සහල් කඩය අසල	රොස්වයිල්ඩ්විච්ච් පාර	0.76	3.6	C E
13	CKUPE013	බී.එන් ජනපද උප පාර 1	බී.එන් ජනපද පාර 1	බී.එන් ජනපද පාර 2	0.80	2.4	E
14	CKUPE014	නිව් ආර්.සී	නුවරඑළිය පාර	නව කඩදොර	0.65	2.4	C E

		ජනපද පාර					
15	CKUPE015	නිව් ආර්.සී ජනපද උප පාර 1	නව ආර්.සී ජනපද පාර	ආර්.සී ජනපද පාර	0.18	1.8	E
16	CKUPE016	නිව් ආර්.සී ජනපද උප පාර 2	නව ආර්.සී ජනපද පාර	ආර්.සී ජනපද පාර	0.06	3	E
17	CKUPE017	නිව් මෙල්ෆී පාර	නවර්චලිය පාරේ සී සී පාසල අසල	කරලියද්ද මයාගේ නිවස අසල	1.00	3	C
18	CKUPE018	නිව් මෙල්ෆී ඉහළ පාර	නිව් මෙල්ෆී පාර	නිව් මෙල්ෆී ජනපදය	0.60	3	C
19	CKUPE019	වටගොඩපන න පාර 1	නවර්චලිය පාරේ පුස්සැල්ලාව නානායම අසල	ඩී එම් ජයරත්න මාවත	1.90	3	B C E
20	CKUPE020	වටගොඩපන න පාර 2	නවර්චලිය පාරේ පුස්සැල්ලාව සීනමා ශාලාව අසල	වටගොඩපන න පාර 1	0.45	3	C E
21	CKUPE021	වටගොඩපන න උප පාර 1	ඩී එම් ජයරත්න මාවත	වටගොඩපන න පාර 1	0.35	3	E
22	CKUPE022	කලවැල්ගොල්ල පාර 1	නවර්චලිය පාරේ ඉහළ සොගමාහන්දිය අසල	දුනුකේඋල්ල ප්‍රධාන පාර කලවැල්ගොල්ල හන්දිය	5.80	3.6	B C E
23	CKUPE023	කලවැල්ගොල්ල පාර 2	නවර්චලිය පාරේ පහළ සොගමාහන්දිය අසල	කලවැල්ගොල්ල පාර 1	2.20	3.6	E
24	CKUPE024	පිල්ලෑව සිට සොගමා ජනපද පාර	දුනුකේඋල්ල ප්‍රධාන පාර කලවැල්ගොල්ල හන්දිය	සොගමා ජනපදය	1.75	3.6	E
25	CKUPE025	කලවැල්ගොල්ල අතුරු පාර 1	කලවැල්ගොල්ල පාර 1 කේ පුජාශාලාව අසල	දුනුකේඋල්ල ප්‍රධාන පාරේ උඩගම රෝහල	1.20	3.6	C E
26	CKUPE026	කලවැල්ගොල්ල ගමමැද පාර	කලවැල්ගොල්ල පාර 1		1.50	3.6	C E
27	CKUPE027	වැරැල්ලපිටිය පාර	දුනුකේඋල්ල ප්‍රධාන පාර	නවර්චලිය පාරේ පහළ සොගමා කොටස අසල	3.80	3.6	C E
28	CKUPE028	රයිලන්ඩ්වත්ත මැදින් ඉහළගම පාර	නවර්චලිය පාරේ ඉබ්බන්වැව පන්සල අසල	පුස්සැල්ලාව ඉහළගම පාර	2.70	3.6	B E
29	CKUPE029	හැවැන්දෙණිය අතුරු පාර 1	රයිලන්ඩ්වත්ත මැදින් ඉහළගම පාර	හැවැන්දෙණිය ගම	0.30	3.6	B
30	CKUPE030	හැවැන්දෙණිය ගම පාර	නවර්චලිය පාර	හැවැන්දෙණිය ගම	0.42	3.6	B
31	CKUPE031	හැවැන්දෙණිය පහළ පාර	ඉබ්බන්වැව හන්දිය	හැවැන්දෙණිය ඉහළ පාර	0.55	2.4	C E
32	CKUPE032	හැවැන්දෙණිය පහළ උප පාර	හැවැන්දෙණිය පහළ පාර	සෝමරත්න මයාගේ නිවස	0.20	2.4	C E

33	CKUPE033	වජ්ඣ ජනපද පාර	නුවරඑළිය පාර	දොරගල ප්‍රධාන පාර	2.20	6	C E
34	CKUPE034	වජ්ඣ ජනපද උප පාර 01	වජ්ඣ ජනපද පාර	සමන් මයාගේ ඉඩම	0.20	4.8	C E
35	CKUPE035	වජ්ඣ ජනපද උප පාර 02	වජ්ඣ ජනපද පාර	මංජුල මයාගේ ඉඩමක ඊ	0.20	4.8	E
36	CKUPE036	වජ්ඣ වන්න සිට නිව්පිකොක් පාර	වජ්ඣ ජනපද පාර	දොරගලට ප්‍රධාන පාර	3.30	4.8	C E
37	CKUPE037	දොරගල නිව් පිකොක් පාර 1	නුවරඑළිය පාරේ පාරදෙක හන්දිය	දොරගල නිව් පිකොක් හේ කර්මාන්ත ශාලාව	2.70	7.5	B
38	CKUPE038	දොරගල නිව් පිකොක් ප්‍රධාන පාර 1	නිව් පිකොක් හේ කර්මාන්ත ශාලාව	දොරගල හේ කර්මාන්ත ශාලාව	4.60	7.5	B
39	CKUPE039	දොරගල අංක 5 පාර	දොරගල හේ කර්මාන්ත ශාලාව	නායපානවත්ත	0.90	4	B
40	CKUPE040	දොරගල අංක 5 පාර උප පාර	දොරගල හේ කර්මාන්ත ශාලාව	දොරගල අංක 5 පාර උප පාර	0.40	4	B
41	CKUPE041	දොරගල පික් ජනපද පාර	දොරගල නිව් පිකොක් පාර 2	දොරගල ඉහළ පික් කොටස	3.52	4	B
42	CKUPE042	දොරගල පිකොක් ජනපද පාර	දොරගල නිව් පිකොක් පාර	දොරගල නිව් පිකොක් පාර	2.40	4.5	B
43	CKUPE043	දොරගල බී ජනපද උප පාර	දොරගල පිකොක් ජනපද පාර	දොරගල පිකොක් ජනපද ආදානනාගාරය	0.26	3.6	C E
44	CKUPE044	දොරගල ඒ ජනපද උප පාර	දොරගල නිව් පිකොක් ප්‍රධාන පාර	දොරගල නිව් පිකොක් ප්‍රධාන පාර	0.50	3.6	C E
45	CKUPE045	නායපාන කැකුලන්ද පාර	නායපාන බස් නැවතුම්පොළ	ගලන කැකුලන්ද පාර	3.60	3.6	C E
46	CKUPE046	මහවැලිගම පාර	නායපාන කැකුලන්ද පාර	මහවැලිගම	0.40	3.6	B
47	CKUPE047	සෙවනක් ජනපද පාර	ගලන ප්‍රධාන පාර	මහවැලි ඊව්සයිඩ් ප්‍රධාන පාර	0.20	3.6	B B
48	CKUPE048	අටබාගේ වන්න පාර	ගලන ප්‍රධාන පාර	ගලන ප්‍රධාන පාර	4.10	3.6	B C E
49	CKUPE049	මහරවෙල පාර	පපුරැස්ස ප්‍රධාන පාර	මැදගම්මැද ප්‍රධාන පාර	2.65	4.5	B C E
50	CKUPE050	නුණකොටුගම පාර	දුනුකේලේ ප්‍රධාන පාර	නාරංගස්කොටුව ජයවර්ධන වෙළඳසැල	2.29	4.5	B C E
51	CKUPE051	සිඩිනිතිල් පාර	නුණකොටුගම පාර	දුනුකේලේ සිට පන්විලතැන්න පාර	1.50	4.5	C
52	CKUPE052	වෙන්සිලේ පාර	සිඩිනිතිල් පාර	සිඩිනිතිල් පාර	1.70	4.5	C E

53	CKUPE053	කන්දෙගම පාර	සිඩ්නිහිල් පාර	සිඩ්නිහිල් පාර	0.60	4.5	C E
54	CKUPE054	මාවුස්සාව පාර	දුනුකේලිල පාරේ 1 කණුව	නුවරඑළිය පාර	1.80	4.5	C E
55	CKUPE055	මාවුස්සාව කන්ද පාර	මාවුස්සාව	සොගමාවත්ත	1.30	4.5	C E
56	CKUPE056	කොලොන්දා වත්ත පාර	දුනුකේලිල පාරේ 1 කණුව	දුනුකේලිල පාර	0.50	3.6	C E
57	CKUPE057	අංකෙලිපිටිය පාර	දුනුකේලිල පාර	මහරවෙල පාර	1.10	3.6	C E
58	CKUPE058	අංකෙලිපිටිය උප පාර	අංකෙලිපිටියගම පාර	දුනුකේලිල පාරේ 2 කණුව	0.26	2.4	E
59	CKUPE059	මලිගාතැන්න පාර	දුනුකේලිල පාර	දුනුකේලිල පාර	0.55	3.6	C E
60	CKUPE060	මැදගම්මැද්ද පාර	අංකෙලිපිටියගම පාර	දුනුකේලිල පාරේ 2 කණුව	0.26	2.4	E
61	CKUPE061	එගොඩකඵල මුව පොල්මණ්ඩිය පාර	එගොඩකඵලමුව ප්‍රධාන පාර	මහවැලි ගඟ	0.60	3	C E
62	CKUPE062	එගොඩකඵල මුව ඇල්පිටිය පාර	එගොඩකඵලමුව ප්‍රධාන පාර	ඇල්පිටිය	0.40	3	C E
63	CKUPE063	එගොඩකඵල මුව ඇල්පිටිය උප පාර	එගොඩකඵලමුව ඇල්පිටිය පාර	ඇල්පිටිය	0.40	3	C E
64	CKUPE064	එගොඩකඵල මුව පල්ලිය පාර	එගොඩකඵලමුව ප්‍රධාන පාර	නිව් ඇල්පිටිය	1.75	5	B E
65	CKUPE065	එගොඩකඵල මුව තොටුපොළ පාර 2	එගොඩකඵලමුව තොටුපොළ පාර 2 ප්‍රධාන පාර	එගොඩකඵල මුව තොටුපොළ පාර 2	0.20	2.1	C
66	CKUPE066	එගොඩකඵල මුව තොටුපොළ පාර 1	එගොඩකඵලමුව පල්ලිය පාර	එගොඩකඵල මුව ප්‍රධාන පාර	0.45	2.4	C
67	CKUPE067	එගොඩකඵල මුව තොටුපොළ පාර 3	එගොඩකඵලමුව ප්‍රධාන පාර	මහවැලි ගඟ	0.25	2.7	C
68	CKUPE068	එගොඩකඵල මුව තොටුපොළ පාර 4	එගොඩකඵලමුව ප්‍රධාන පාර	එගොඩකඵල මුව ප්‍රධාන පාර	0.75	3	C E
69	CKUPE069	එගොඩකඵල මුව තොටුපොළ පාර 5	මහවැලි ගඟ	එගොඩකඵල මුව ප්‍රධාන පාර	0.20	2.4	C E
70	CKUPE070	එගොඩකඵල මුව ගම මැද පාර	එගොඩකඵලමුව ප්‍රධාන පාර	මහවැලි ගඟ	0.25	1.1	C E
71	CKUPE071	එගොඩකඵල මුව	එගොඩකඵලමුව ප්‍රධාන පාර	එගොඩකඵල මුව	0.27	1.1	C E

		ගම මැද හරහා පාර		ගම මැද පාර			
72	CKUPE072	දුනුකේඋල්ල වනහපුව පාර	දුනුකේඋල්ල ප්‍රධාන පාර	අක්කරමලේ ජනපදය	2.15	3	C E
73	CKUPE073	දුනුකේඋල්ල ඉහළවෙළ පාර	දුනුකේඋල්ල වනහපුව පාර	කට්ගලවත්ත	5.65	3	C E
74	CKUPE074	දුනුකේඋල්ල වනහපුව උප පාර	දුනුකේඋල්ල වනහපුව පාර	දුනුකේඋල්ල වනහපුව පාර	1.50	0.9	E
75	CKUPE075	දුනුකේඋල්ල උඩවත්ත පාර	දුනුකේඋල්ල හන්දිය	උඩවත්ත හන්දිය	0.40	3	C E
76	CKUPE076	දුනුකේඋල්ල පේරගොල්ල පාර	දුනුකේඋල්ල හන්දිය	පේරගොල්ල හන්දිය	0.60	3.6	C E
77	CKUPE077	දුනුකේඋල්ල ගොවිසෙවණ පාර	පිල්ලෑව හන්දිය	දැනිදහේන පාර	0.24	2.4	C E
78	CKUPE078	ඔත්තේකඩේ පාර	කැට්පිටා නිවස	ඔත්තේකඩේ	0.24	2.4	C E
79	CKUPE079	ගල්පිහිල්ල පාර	ඉහළගම ආනන්ද විහාරය	ආරියදාස මයාගේ නිවස	0.83	3.6	C E
80	CKUPE080	සොගමා ජනපද පාර	ඉහළගම හන්දිය	කැට්වලේ ඇළ	1.13	2.4	C E
81	CKUPE081	කැට්පිටා පාර	ඉහළගම ගුණසිරි වෙළඳසැල අසල	ගොවිසෙවණ පාර	2.00	2.4	C E
82	CKUPE082	ලිමගස්කොටුව පාර හන්දිය	ඉහළගම හන්දිය	සිඬිනිහිල් පාර	1.38	3	B C E
83	CKUPE083	නාරංගස්කොටුව පාර	ලිමගස්කොටුව පාර	සිඬිනිහිල් පාර	0.47	3	E
84	CKUPE084	සොගමා ජනපද පාර 2	නුණුගල පිහිල්ල	සොගමා ජනපද ඇළ	0.33	3	C E
85	CKUPE085	නාරංගස්කොටුව ඔලන පාර	නුණුකොටුගම පාර	ඔලන ජයවර්ධන මයාගේ වෙළඳ සැල	0.69	3.6	C E
86	CKUPE086	නාග ශ්‍රී බෝධි විහාර පාර	මැදගම්මැද්ද හන්දිය	මහරවෙල පාර	1.60	3.6	C E
87	CKUPE087	රංඹුන්වල ඔලන පාර	මැදගම්මැද්ද හන්දිය	ඔලන	2.95	3	C E
88	CKUPE088	නාගහපිටිය පාර	නාග ශ්‍රී බෝධි විහාර පාර	විපුරන්න මයාගේ නිවස	0.40	1.8	C E
89	CKUPE089	ඉල්ලගොල්ල පාර	දොථිව පාර	ගලන පාර	4.25	6	B C E
90	CKUPE090	ඩින්සයිඩ් පාර	ගලන පාරේ බෝධිය අසල	ඉහළ කොටස	5.16	3.6	B C E
91	CKUPE091	පරණ හල්මිය පාර	ගලන පාර	ගාමි හන්දිය	4.90	3.6	E
92	CKUPE092	වටගොඩ	ගලන පාර	සරසවිගම	4.85	3.6	B C E

		පාර					
93	CKUPE093	වටගොඩ උප පාර	ගලන පාර 11කණුව අසල	වටගොඩ පාර	0.30	3	C E
94	CKUPE094	පිගන් සංස්ථා පාර	ගලන පාර	කටුගමුව හන්දිය	3.69	7.5	B C E
95	CKUPE095	පිගන් සංස්ථා උප පාර	පිගන් සංස්ථා පාර	ධනපාල මයාගේ නිවස අසල	0.55	3	C E
96	CKUPE096	බටුවන්ත පාර	ඉල්ලගොල්ල පාර	බටුවන්ත	0.45	2.4	B E
97	CKUPE097	ගනේගොඩ දේවාලේ පාර	දොරුව පාර	දොරුව පාර	0.43	2.4	B E
98	CKUPE098	වැලි ගඟ උප පාර	රිච්ඞ්සයිඩ් ප්‍රධාන පාර	වැලිගඟ	0.60	3	BE
99	CKUPE099	වැවේකුඹුර පාර	ගලන ප්‍රධාන පාර	ගලන ප්‍රධාන පාර	3.16	3	C E
100	CKUPE100	නව කාසල්මිලක් පාර	සමරකෝන්තේන ප්‍රධාන පාර	ග්‍රෝහිල් පාර	1.50	3.6	B C E
101	CKUPE101	ග්‍රෝහිල් සයනහිල් පාර	ග්‍රෝහිල් පාසල	සයනහිල් හේ කර්මාන්තශා ලාව	1.60	4.8	B C E
102	CKUPE102	ඉලංගවත්ත ප්‍රධාන පාර	කහටපිටිය හන්දිය	ඉලංගවත්ත නගර සභා සීමාව	0.60	4.8	B
103	CKUPE103	උඩුවැරැල්ල ජයා මාවත	ඉලංගවත්ත ප්‍රධාන පාර	ලියන්ගොඩොල	1.05	3	C E
104	CKUPE104	ලියන්ගොඩොල පාර	උනම්බුව ප්‍රධාන පාර	ලියන්ගොඩොල	0.90	3	BE
105	CKUPE105	මලියාකොටු ව පාර	උඩුවැරැල්ල ජයා මාවත	ජාවත්ත	0.45	3	C E
106	CKUPE106	අඹකොටුව පාර	උනම්බුව පාර	ඉලංගවත්ත ප්‍රධාන පාර	0.20	1.8	C
107	CKUPE107	උනම්බුව ප්‍රධාන පාර	කහටපිටිය නගර සභා සීමාව	බෝවල ප්‍රධාන පාර	3.21	3.6	BC E
108	CKUPE108	නිවාස 20 පාර	ලියන්ගොඩොල පාර	කාන්ති මිය නිවස අසල	0.26	4.5	C E
109	CKUPE109	නාගස්නින්න පාර	උනම්බුව ප්‍රධාන පාර	නාගස්නින්න හන්දිය	0.85	4.5	C E
110	CKUPE110	බෝවල ප්‍රධාන පාර	පිංතාලිය හන්දිය		7.43	3.6	B C E
111	CKUPE111	පහළ බෝවල පාර		වටදෙනිය	1.35	3.6	B C E
112	CKUPE112	8 කණුව පාර	දෙනිගස්තැන්න	කඩුගන්නාව ප්‍රධාන පාර 8	0.50	2.4	B C
113	CKUPE113	හෙල්සිරිගම පාර	කඩුගන්නාව ප්‍රධාන පාර වැවිපිටිය හන්දිය	අක්කර 100 කඩේ	0.78	2.4	C

114	CKUPE114	ගෝනාධිකව ත්ත පාර	හෙල්සිරිගම පාර	ගෝනාධිකව ත්ත පාර	0.78	2.4	C E
115	CKUPE115	බෝවල පාසල පාර	කඩුගන්නාව ප්‍රධාන පාර	බෝවල ප්‍රධාන පාර	0.60	2.4	E
116	CKUPE116	රණවලවත්ත පාර	කඩුගන්නාව පාර	බෝවල මැදගම්මැද්ද	0.40	1.8	E
117	CKUPE117	රිවර්සයිඩ් පන්සල පාර	ගම්පොළ මාවත පාර	කොත්මලේ ප්‍රා ස සීමාව	1.40	3.0	B C E
118	CKUPE118	රිවසයිඩ් හපුගස්තල ව පාර	යාපා වෙළඳසැල	මහවැලි ගඟ	0.60	2.4	B C E
119	CKUPE119	රිවසයිඩ් පිලාවල පාර	රිවර්සයිඩ් පාර	මාවත පිලාවල පාර	3.05	4.5	B C E
120	CKUPE120	මාවත කර්ගල්හින්න පාර	මාවත හරය	කිරිමල්ලි කඩේ	1.73	2.4	B C E
121	CKUPE121	මාවත කර්ගල්හින්න පාර	මාවත කර්ගල්හින්න පාර	ප්‍රධාන මාර්ගය	0.75	2.4	B C E
122	CKUPE120	පිලාවල පාර 1	මාවත පිලාවල පාර	මහවැලි ගඟ	1.50	3	E
123	CKUPE122	පිලාවල පාර 2	මාවත පිලාවල පාර	මාවත පිලාවල පාර	0.74	3	E
124	CKUPE124	කර්ගල්හින්න 17 ජනපද පාර	මාවත කර්ගල්හින්න පාර	මහවැලි රිවර්සයිඩ් පාර	0.74	3	E C
125	CKUPE125	ජස්ටිස් ගුණවර්ධන මාවත	මාවත කර්ගල්හින්න පාර	පිලාවල	0.83	3	EC
126	CKUPE126	වැලිගඟ පන්සල පාර	මහවැලි රිවසයිඩ් පාර	ප්‍රසන්න ආඞුරුමිහල හන්දිය	0.83	4.5	BCE
127	CKUPE127	කනපතිවත්ත පාර	මහවැලි රිවසයිඩ් පාර	ගලන ප්‍රධාන පාර	3.13	3.6	BCE
128	CKUPE128	මාවත මිහිදු මාවත	ගලන ප්‍රධාන පාර	මහවැලි රිවසයිඩ් පාර	0.35	3	E
129	CKUPE129	ගලන කවුල්පාන ගම පාර	ගලන ප්‍රධාන පාර	ගලන පන්සල	0.30	4.5	E
130	CKUPE130	පොල්ගස්දෙ ණිය පාර	ගලන කවුල්පාන ගම පාර	සුසානභූමිය	0.45	3.6	E
131	CKUPE131	ගලන පාසල් පාර	ගලන ප්‍රධාන පාර	ගලන ප්‍රධාන පාර	0.40	3.6	E
132	CKUPE132	ගොන් කර්තන පාර	ගලන සුදන්න වෙළඳ සැල	ගලන පීට්ටනිය	1.00	3.6	E
133	CKUPE133	ගලන ගම මැද පාර	ගලන ප්‍රධාන පාර	ගලන ප්‍රධාන පාර	0.60	3.6	E
134	CKUPE134	යටිපියන්ගල ජනපද පාර	ගලන ප්‍රධාන පාර	යටිපියන්ගල ජනපදය	0.30	3.6	E
135	CKUPE135	මොරගොල්ල පාර	මහවැලි රිවර්සයිඩ් පාර	ගලන ප්‍රධාන පාර	1.85	6	

							CB
136	CKUPE136	සෙවනක් ජනපද පාර	ගලන ප්‍රධාන පාර	සෙවනක් ජනපදය	0.55	3	CE
137	CKUPE137	හපුගස්පිටිය වනවාස පාර	හපුගස්පිටිය ප්‍රධාන පාර	වනවාස පන්සල පාර	0.55	2.1	CE
138	CKUPE138	හපුගස්පිටිය වනවාස පන්සල පාර	හපුගස්පිටිය ප්‍රධාන පාර	වනවාස පන්සල පාර	0.60	3	CE
139	CKUPE139	හපුගස්පිටිය ප්‍රධාන පාර	ගම්පොළ නගර සභා සීමාව	හපුගස්පිටිය ගම	1.00	3.6	CE
140	CKUPE140	හපුගස්පිටිය ෆීල් පාර	හපුගස්පිටිය ප්‍රධාන පාර	හාඩ්ගිල් ජනපදය	1.00	3	CE
141	CKUPE014	කාසල්මිල්ක් හදබිම උප පාර 1	ග්‍රෝහිල් ප්‍රධාන පාර	ගොවිසෙවණ	0.60	2.4	CE
142	CKUPE014	කාසල්මිල්ක් හදබිම පාර	ග්‍රෝහිල් ප්‍රධාන පාර	ගොවිසෙවණ	3.40	4.8	CEB
143	CKUPE014	කාසල්මිල ක් උප පාර 2	කාසල්මිල ක් හදබිම පාර	ග්‍රෝහිල් ප්‍රධාන පාර	0.50	2.4	CEB
144	CKUPE014	කාසල්මිල ක් අක්කර 10 පාර	ග්‍රෝහිල් ප්‍රධාන පාර	කනවත්ත පිහිල්ල	0.55	3	CE
145	CKUPE014	කාසල්මිල ක් හතර කොරලේවත්ත පාර	කාසල්මිල ක් හදබිම පාර	හතර කොරලේවත්ත	0.20	3	E
146	CKUPE014	කාසල්මිල ක් 1 කැල්ල පාර	කාසල්මිල ක් හදබිම පාර	ලැගුම්දෙණිය ප්‍රධාන පාර	1.50	3	E
147	CKUPE014	කටුපදුරැමඩ පාර	කාසල්මිල ක් හදබිම පාර	කටුපදුරැමඩ පාර	1.00	3	E
148	CKUPE014	කටුකිතුල්හේන පාර	අගුරැමුල්ල පාර	කටුකිතුල්හේන	0.35	2.4	CE
149	CKUPE014	නිව් කාසල්මිල ක් පාර	ග්‍රෝහිල් ප්‍රධාන පාර	ග්‍රෝහිල් ප්‍රධාන පාර	0.75	4.8	CE
150	CKUPE014	බී.බී ජනපද පාර	ග්‍රෝහිල් බස් නැවතුම්පොළ	අංගම්මන ප්‍රධාන පාර	1.55	3.6	CE
151	CKUPE014	ගගසිරිගම ඉහළ පාර	නවරඵලිය ප්‍රධාන පාර	ගලන පාර	1.00	4.8	CE
152	CKUPE014	ගගසිරිගම පහළ පාර	ගගසිරිගම ඉහළ පාර	ගගසිරිගම සුසානනුමිය	1.20	4.8	CE
153	CKUPE014	අටබාගේ බී ජනපද පාර	නවරඵලිය ප්‍රධාන පාර	පපුරැස්ස ප්‍රධාන පාර	1.25	3.6	CE
154	CKUPE014	අටබාගේ මෙහි මාවත	නවරඵලිය ප්‍රධාන පාර අටබාගේ පාලම අසල	පපුරැස්ස ප්‍රධාන පාරේ විජේරත්න මයාගේ වෙළඳසැල අසල	2.85	3.6	CE
155	CKUPE014	දැල්පිටිය ගම මැද පාර	පපුරැස්ස ප්‍රධාන පාරේ සමාද්ධි බැංකුව අසල	නවරඵලිය ප්‍රධාන පාරේ ජුම්මා මුස්ලිම් පල්ලිය අසල	0.75	3	CE
156	CKUPE014	නිජ්පිරාගම පාර	පපුරැස්ස ප්‍රධාන පාර	ඩාට්‍රි වත්ත	2.10	3	CE
157	CKUPE014	නිජ්පිරාගම උප පාර	නිජ්පිරාගම පාර	ස්ටෝරිල්ඩ් ගම මැද හන්දිය	0.20	3	CE

158	CKUPE014	නිප්පිරාගම සුසානතුමිය ගමමැද පාර	පුපුරැස්ස ප්‍රධාන පාර	පුපුරැස්ස ප්‍රධාන පාර	0.90	3.6	CE
159	CKUPE014	ස්ටෝරිල්ඩ් අන්කම් නිවාස ප්‍රධාන පාර	නවරච්චිය ප්‍රධාන පාර	රාජසුරිය මහතාගේ නිවස අසල	1.20	3.6	CE
160	CKUPE014	ස්ටෝරිල්ඩ් අන්කම් නිවාස උප පාර	ස්ටෝරිල්ඩ් අන්කම් නිවාස පාරේ බෝධිය අසල	නවරච්ච මහතාගේ නිවස අසල	0.25	3.6	C
161	CKUPE014	ස්ටෝරිල්ඩ් පහළ පාර	නවරච්චිය ප්‍රධාන පාර	රණසිංහ මහතාගේ නිවස අසල	0.90	3	CE
162	CKUPE014	ස්ටෝරිල්ඩ් ඉහළ කර්මාන්ත පාර	නවරච්චිය ප්‍රධාන පාර	ස්ටෝරිල්ඩ් චන්ත පහළ කොටස	0.50	2.4	CE
163	CKUPE014	තුන්දෙණිය ඩාට්‍රි පාර	කහවත්ත ප්‍රධාන පාර	කහවත්ත ඩාට්‍රි පාර	0.90	3.65	BCE
164	CKUPE014	තුන්දෙණිය ගන්නිලි පාර	තුන්දෙණිය ඩාට්‍රි පාර	ගන්නිලි ගම	0.50	3.6	CE
165	CKUPE014	ඩාට්‍රි පහළ කොටසේ පාර	තුන්දෙණිය ඩාට්‍රි පාර	රේට්ටේ වංගුව	1.00	3	BCE
166	CKUPE014	කහවත්ත ග්‍රෝහිල් පාර	කහවත්ත හන්දිය	මිල්ලගහමුල ටවුන්	4.00	6	BCE
167	CKUPE014	කහවත්ත කාසල්මිල ක් පාර	කාසල්මිල ක් ප්‍රධාන පාර	කහවත්ත ග්‍රෝහිල් පාර	1.45	3	CE
168	CKUPE014	කහවත්ත වැවේගෙදර පාර	ලැගුම්දෙණිය කහවත්ත ප්‍රධාන පාර	කාසල්මිල ක් ප්‍රධාන පාර	2.00	3	CE
169	CKUPE014	කහවත්ත මානගකුලග ම පාර	ලැගුම්දෙණිය කහවත්ත ප්‍රධාන පාර	මානගකුලගම	1.00	3	CE
170	CKUPE014	කහවත්ත පාර්චන්ත ඔරයන් පාර	කහවත්ත හන්දිය බානගේ අසල	ඔරයන් පාර	1.20	3	CE
171	CKUPE014	කහවත්ත නාඞුත්තාව පාර	කහවත්ත හපුගොඩ හරහා කාසල්මිල ක් ප්‍රධාන පාර	නාඞුත්තාව	0.50	3	CE
172	CKUPE014	කහවත්ත හපුගොඩ හරහා කාසල්මිල ක් ගොවිසෙවණ පාර	කහවත්ත පාසල අසල	කාසල්මිල ක් ගොවිසෙවණ	1.45	3	CE
173	CKUPE014	බද්දේපිහිල්ල පාර	සමරකෝනගේන ප්‍රධාන පාර	ඔරයන්චන්ත බස් නැවතුම්පොළ	1.00	3.6	CE
174	CKUPE014	හුණුගල ප්‍රධාන පාර	පුපුරැස්ස පාර පහ හන්දිය	නව හුණුගල	1.17	3.6	CE

175	CKUPE014	පුපුරැස්ස වත්ත පාර	පුපුරැස්ස පාර පහ හන්දිය	පුපුරැස්ස නේ ක්‍රමානන් ගාලාව	1.80	4.8	CE
176	CKUPE014	ඩෙල්ටා 2 ජනපද පාර	නැඩිසා අංක 4 හන්දිය	පුපුරැස්ස කටුගල පුස්සැල්ලාව පාර	1.15	3.6	E
177	CKUPE014	ඩෙල්ටා 3 ජනපද පාර	ඩෙල්ටාවත්ත සමුපකාරය	බෝමන්ට්ට්වත්ත	2.50	3.6	CE
178	CKUPE014	හදබිම අධිකාරිගම	පුපුරැස්ස ගලහ පාර	හදබිම ගම	1.80	3.6	CE
179	CKUPE014	පරණ පට්ටිය පාර	පුපුරැස්ස ගලහ පාර	පරණ පට්ටිය ගම	1.00	3.6	CE
180	CKUPE014	බෝමන්ට්ට්වත්ත පාර	පුපුරැස්ස ගලහ පාර	බෝමන්ට්ට්වත්ත	0.25	2.4	CE
181	CKUPE014	රජනලාව ගම	පුපුරැස්ස ගලහ පාර	රජනලාව ගම	1.00	3	CE
182	CKUPE014	මාලිගාමලේ ගම මැද පාර	පන්විලනැන්න දුනුකේදුල්ල පාර	මාලිගාමලේ	0.25	3.6	E
183	CKUPE014	මාලිගාමලේ උප පාර	පන්විලනැන්න දුනුකේදුල්ල පාර	මාලිගාමලේ	0.25	3.6	E
184	CKUPE014	ලෝරාවත්ත ගම මැද පාර	මුල්ගම පාර	හදපුඬුද ගම	1.80	3.6	E
185	CKUPE014	පඹදෙණිය ගම	පුපුරැස්ස ගලහ පාරේ පන්විලනැන්න පාසල අසල	අටබාගේ ඔය	1.80	3.6	CE
186	CKUPE014	පඹදෙණිය ගම උප පාර	පඹදෙණිය ගම පාර	මාලිගාමලේ	0.40	3.6	E
187	CKUPE014	අදනාදෙණිය ගම මැද පාර	පුපුරැස්ස ගලහ පාර	ලැගුම්දෙණිය පාර	1.50	3.6	E
188	CKUPE014	ලැගුම්දෙණිය අදනාදෙණිය පාර	පුපුරැස්ස ගලහ පාර	ලැගුම්දෙණිය	1.50	3.6	E
189	CKUPE014	ලැගුම්දෙණිය කටුපදුරේමඩ පාර	ලැගුම්දෙණිය පාර	කටුපදුරේමඩ	3.00	3	CE
190	CKUPE014	ලැගුම්දෙණිය පල්ලේගම පාර	සමරකෝන්තේන ප්‍රධාන පාර	මැදපිටිය	3.00	3	CE
191	CKUPE014	ගල්කුඹුර පාර	ලැගුම්දෙණිය පල්ලේගම පාර	ගල්කුඹුර	0.30	3	CE
192	CKUPE014	කුරුණේන ගම පාර	සමරකෝන්තේන ප්‍රධාන පාර	කුරුණේන ගම	0.50	3	E
193	CKUPE014	පල්ලේලැගුම් දෙණිය පාසල් පාර	සමරකෝන්තේන ප්‍රධාන පාර	පල්ලේලැගුම් දෙණිය පාසල්	0.35	3	E
194	CKUPE014	පුස්සතැන්න පාර	සමරකෝන්තේන හන්දිය	පල්ලේලැගුම් දෙණිය පාසල්	3.80	3	BE
195	CKUPE014	නාසින්දෙණිය ගම පාර	පුස්සතැන්න පාර	නාසින්දෙණිය ගම	0.30	3	E
196	CKUPE014	පුස්සතැන්න නැඩිසා ජනපද පාර	පුස්සතැන්න පාර	නැඩිසා ජනපද	0.90	3	E
197	CKUPE014	ගුරුකැලේ පන්සල පාර	පුස්සතැන්න පාරේ රොබට්නොක්ස්	ගුරුකැලේ පන්සල	2.50	3	E

			ගල				
198	CKUPE014	පන්විලනැන් න ජනිතාව පාර	පුස්සනැන් පාර	නැඩිසා ජනපද	0.90	3	E
199	CKUPE014	වත්තේන අමුණුපුර පාර	පුපුරැස්ස පාර	අංගම්මන පාර	0.75	3.6	CE
200	CKUPE014	වත්තේන බී.බී ජනපද උප පාර	වත්තේන අමුණුපුර පාර	වත්තේන බී.බී ජනපද ආදානනාගාර ය	0.50	3.6	CE
201	CKUPE014	වත්තේන බී. ජනපද පාර	පුපුරැස්ස පාර සියඹලා ගහ අසල	නුවරඑළිය ප්‍රධාන පාර	1.00	3.6	CE
202	CKUPE014	අංගම්මන පහළ කොටස පාර	ඩාට්‍රි ප්‍රධාන පාර	නුවරඑළිය ප්‍රධාන පාර	1.25	3.6	E
203	CKUPE014	ඩාට්‍රි ප්‍රධාන පාර	ගම්පොළ නගර සභා සීමාව	බී බී ජනපද හන්දිය	3.00	4	E
204	CKUPE014	ඩාට්‍රි පහළ කොටස පාර	ඩාට්‍රි ප්‍රධාන පාර	ඩාට්‍රි පහළ කොටස	0.70	3.6	E
205	CKUPE014	ඩාට්‍රි ඩොබ් ඇළ පාර	ඩාට්‍රි ප්‍රධාන පාර	නුවරඑළිය ප්‍රධාන පාර	2.00	3.6	E
206	CKUPE014	ඩාට්‍රි වත්ත උප පාර 1	ඩාට්‍රි ප්‍රධාන පාර	ඩාට්‍රි වත්ත	0.40	3	E
207	CKUPE014	ඩාට්‍රි වත්ත උප පාර 2	ඩාට්‍රි ප්‍රධාන පාර	ඩාට්‍රි වත්ත	0.75	3	E
208	CKUPE014	ආඩියාකඩව න පහළ පාර	පල්ලේවල පාලම	දොරව පාර	0.40	4	B
209	CKUPE014	ගම්පොලවත් න කොම්බෑවල පාර	කඟවත්ත පාර	කොබ්බෑවල වලව්ව	0.90	5	B C
210	CKUPE014	ගම්පොලවත් න අංගම්මන පාර	කඟවත්ත පාර	අංගම්මන ගම	0.90	5	BC
211	CKUPE014	ගම්පොලවත් න පන්සල පාර	ගම්පොලවත්ත පන්සල	ගම්පොලවත් න	0.30	3	CE
212	CKUPE014	ගම්පොලවත් න රේට්ටේ වංගුව පාර	ගම්පොලවත්ත පන්සල	රේට්ටේ වංගුව	0.90	3	CE
213	CKUPE014	ජාවත්ත කොටුවේවත් න පාර	කඟවත්ත පාර	ජාවත්ත	0.25	3	E
214	CKUPE014	ගම්පොලවත් න අංගා පාර	ගම්පොලවත්ත පාර	අංගා ගම	0.26	3	CE
215	CKUPE014	ගම්පොලවත් න ජයරත්නපුර පාර	ගම්පොලවත්ත පාර	දොරව පාර	0.90	3	CE
216	CKUPE014	ගම්පොලවත් න ආඩියාකඩව න පාර පාර	ගම්පොලවත්ත පාර	දොරව පාර	1.20	3	

								CBE
217	CKUPE014	අටුවේවත්ත පිහිල්ලාදුණිය පාර	අටුවේවත්ත පාර	පිහිල්ලාදුණිය	0.70	3		CE
218	CKUPE014	අටුවේවත්ත පත්වත්ත පාර	දොරුව පාර	ගම්පොලවත්ත	1.20	3		CB
219	CKUPE014	අඹගස්තැන්න ජාවත්ත පාර	ගම්පොලවත්ත පාර	ජාවත්ත	0.60	3		E
220	CKUPE014	ගම්පොලවත්ත උඩදෙණිය පාර	කහවත්ත පාර	වැවතැන්න	2.40	4		CBE
221	CKUPE014	නාරංවිට ගුරුන්නාහෙල පාර	නාරංවිට	ගුරුන්නාහෙල ගම	0.90	3.2		CBE
222	CKUPE014	නාරංවිට මඩකුඹුර පාර	නාරංවිට ගුරුන්නාහෙල පාර	මඩකුඹුර ගම	0.29	3.8		E
223	CKUPE014	නාරංවිට යක්මැඩිල්ල පාර	නාරංවිට පාර	පිහිල්ලාදුණිය	0.90	3		E C
224	CKUPE014	නාරංවිට යක්මැඩිල්ල පාර මල්කොටුව පාර	නාරංවිට පාර	දොරුව පාර	0.30	3		E
225	CKUPE014	නාරංවිට පරණ පාර	දොරුව පාර	දොරුව පාර	0.35	5		BC
226	CKUPE014	නාරංවිට පොල්වත්ත පාර	දොරුව පරණ පාර	වලව්වත්ත	0.50	3		C
227	CKUPE014	නාරංවිට සුසානභූමිය පාර	නාරංවිට පොල්වත්ත පාර	නාරංවිට සුසානභූමිය	0.12	3		C
228	CKUPE014	අලවතුගොඩ වැවතැන්න පාර	දොරුව පාර	වැවතැන්න පාර	1.90	4		CB
229	CKUPE014	නියංගම පාර	දොරුව පාර	නියංගම	0.90	4		CE
230	CKUPE014	කවුඩුපිටිය ලුහුභාක්ෂණායතන පාර	දොරුව පාර	කවුඩුපිටිය	0.60	3		C
231	CKUPE014	නියංගම සමගි මාවත	දොරුව පාර	නියංගම	0.14	3		C
232	CKUPE014	චාර්ලිමන් ජනපද පාර	දොරුව පාර	චාර්ලිමන් ජනපද	0.45	3		C
233	CKUPE014	දොන් සයිමන් ජනපද පාර	දොරුව පාර	දොන් සයිමන් ජනපද	0.90	3		C
234	CKUPE014	උඩ ඉගුරුවත්ත පාර	පරණ දොරුව පාර	ඔරයන්වත්ත පාර	2.60	4		C EB
235	CKUPE014	ඉගුරුවත්ත පන්සල පාර	ඔරයන්වත්ත පාර	උඩඉගුරුවත්ත පාර	0.35	3		C

236	CKUPE014	ඉගුරුවත්ත බෝහප්ප පාර	උඩඉගුරුවත්ත පාර	බෝහප්ප	0.70	3	CB
237	CKUPE014	ඉගුරුවත්ත නැඩිසා ජනපද පාර	උඩඉගුරුවත්ත පාර	ඉගුරුවත්ත නැඩිසා ජනපද	0.30	3	CB
238	CKUPE014	අඹගස්තැන්න ඉගුරුවත්ත පාර	ලැගුම්දෙණිය පාර	ඉගුරුවත්ත	0.90	3	E
239	CKUPE014	දොථිව ලැගුම්දෙණිය	ගුරුකැලේ පාර	පුස්සතැන්න පාර	1.90	4	E C
240	CKUPE014	ගුරුකැලේ පුස්සතැන්න පාර	ගුරුකැලේ පාර	පුස්සතැන්න පාර	2.00	5	E C
241	CKUPE014	පාරපහ ඩිමසයිඩ් පාර	ගුරුකැලේ පුස්සතැන්න පාර	නව ගුරුකැලේ	3'50	4	E C
242	CKUPE014	පාරපහ සීතා එලිය පාර	පාරපහ පන්සල	සීතා එලිය පාර	0.90	3	C
243	CKUPE014	නව ගුරුකැලේ පොකුණ පාර	ගුරුකැලේ පාර	නව ගුරුකැලේ පොකුණ	0.80	3	C
244	CKUPE014	නව ගුරුකැලේ නැඩිසා පාර	ගුරුකැලේ පාර	ගුරුකැලේ පාර	0.90	4	CB E
245	CKUPE014	ගුරුකැලේ කරුවන පාර	ගුරුකැලේ පාර	කරුවන	1.80	4	CB E
246	CKUPE014	රාජමලේ සිට මස්ගොල්ල පාර	බෝධිරාජාරාමය	මස්ගොල්ල	4.80	3	E
247	CKUPE014	පන්විලනැන්න පාර	බෝධිරාජාරාමය	රොබට්නොක් ස් ගල	3.20	3	E
248	CKUPE014	රාජමලේ සිට පාර	බෝධිරාජාරාමය	ඩින්සයිඩ්	3.20	3	E
249	CKUPE014	නව නිල්ලඹ රබ් කැල්ලකොටස පාර	ගුරුකැලේ පාර	රබ් කැල්ලගම	2.70	3	CB E
250	CKUPE014	නිල්ලඹ ඒ ජනපද පාර	ගුරුකැලේ පාර	නිල්ලඹ ඒ ජනපද	0.40	4	E
251	CKUPE014	නිල්ලඹ රන්කොත්ගම පාර	නිල්ලඹ පන්සල	රන්කොත්ගම	1.20	3	E
252	CKUPE014	නිල්ලඹ උඩ කොටස පාර	නිල්ලඹ පන්සල	නිල්ලඹ උඩ කොටස පාර	0.80	3	E
253	CKUPE014	වාරියගල බේලින් ජනපද පාර	වාරියගල හන්දිය	බේලින් ජනපද	0.35	3	C
254	CKUPE014	දුන්නිද පාර	ඉල්ලගොල්ල පාර	නිල්ලඹ ජනපදය	1.80	3	E
255	CKUPE014	ඉල්ලගොල්ල ජනපද පාර	ඉල්ලගොල්ල පාර	දොථිව පාර	1.20	3	C
256	CKUPE014	දුන්නිකැලේ පාර	ඉල්ලගොල්ල පාර	දොථිව පාර	0.70	3	E

257	CKUPE014	ඉල්ලගොල්ල හන්දිය පරණ දොථව පාර	දොථව පාර	දොථව පාර	0.15	4	B
258	CKUPE014	වාරියගල හිල්සයිඩ් පාර	වාරියගල	හිල්සයිඩ්	2.80	4	CE
259	CKUPE014	බේලිං ජනපද පාර	ගලහ පාර	බේලිං ජනපදය	1.40	3	CE
260	CKUPE014	ගුරුකැලේ සුසානතුම් පාර	ගලහ පාර	බේලිං ජනපදය	0.80	3	E
261	CKUPE014	විනයගර් වත්ත පාර	ගලහ පාර	විනයගර් වත්ත	0.30	3	B E
262	CKUPE014	හිරෝභාවත්ත පාර	ගලහ පාර	හිරෝභාවත්ත	0.28	3	C
263	CKUPE014	කුරුස හන්දිය කෝවිල පාර	ගලහ පාර	කෝවිල	0.29	3	C
264	CKUPE014	හිල්ලඹ භාවනා මධ්‍යස්ථාන පාර	කාර්යාල හන්දිය	හිල්ලඹ	3.20	3	B E
265	CKUPE014	කාර්යාල හන්දිය පහළ පාර	ගලහ පාර	නව හිල්ලඹ පාර	1.20	3	B E
266	CKUPE014	හාල්වත්ත පොල්මණ්ඩිය පාර	ගලහ පාර	පල්ලේදෙල්ලේ තාට පාර	0.42	3	C
267	CKUPE014	හාල්වත්ත ගල්මරුව පාර	ගලහ පාර	ගල්මරුව	0.26	3	CE
268	CKUPE014	පල්ලේදෙල්ලේ තාට ප්‍රධාන පාර	පුපුරුස්ස පාර	නව හිල්ලඹ පාර	3.80	5	B E
269	CKUPE014	පල්ලේදෙල්ලේ තාට පාසල පාර	පල්ලේදෙල්ලේතාට ප්‍රධාන පාර	පල්ලේදෙල්ලේ තාට ප්‍රධාන පාර	0.40	3	CE
270	CKUPE014	පල්ලේදෙල්ලේ තාට ගම මැද පාර	පල්ලේදෙල්ලේතාට ප්‍රධාන පාර	පල්ලේදෙල්ලේ තාට ගම	0.46	3	CE
271	CKUPE014	පල්ලේදෙල්ලේ තාට ලිමගස්තැන්න පාර	පල්ලේදෙල්ලේතාට ප්‍රධාන පාර	ලිමගස්තැන්න	1.30	3	B E
272	CKUPE014	පල්ලේදෙල්ලේ තාට පුරන්කුඹුර පාර	පල්ලේදෙල්ලේතාට ප්‍රධාන පාර	පුරන්කුඹුර	0.90	3	CE
273	CKUPE014	කුබෝමට් සරසවිගම පාර	ගලහ ප්‍රධාන පාර	සරසවිගම	1.80	4	B E
274	CKUPE014	ගල්ඔය ගම මැද පාර	ගලහ ප්‍රධාන පාර	ගල්ඔය ගම	0.35	3	CE
275	CKUPE014	බණ්ඩාරනේන පාර	ගලහ ප්‍රධාන පාර	දොථව පාර	0.34	3	CE
276	CKUPE014	මුල්ගම වත්ත අඩි 75	පන්විලතැන්න කුම්පැලවක පාර	මුල්ගමවත්ත	0.50	4	CE

		පාර					
277	CKUPE014	මුල්ගමවත්ත කෝවිල පාර	මුල්ගම වත්ත අඩි 75 පාර	කෝවිල හන්දිය	1.50	4	CE
278	CKUPE014	මුල්ගමවත්ත සුසානතුම් පාර	පන්විලතැන්න පාර	මුල්ගම වත්ත පාර	0.50	4	CE
279	CKUPE014	මුල්ගමවත්ත උප පාර	පන්විලතැන්න පාර	මුල්ගමවත්ත සුසානතුම් පාර	0.40	4	E
280	CKUPE014	මොරහේන මිනුවන්වැව පාර	නව නිල්ලඹ පාර	මොරහේන ගම	2.20	3.5	CE
281	CKUPE014	තුම්පැලවක ඒ කොටසේ පාර	නව නිල්ලඹ පාර	තුම්පැලවක පාර	1.80	4	B E
282	CKUPE014	මොරහේන උඩ කොලනි පාර	නව නිල්ලඹ පාර	මොරහේන ගම	1.90	4	E
283	CKUPE014	මොරහේන ගම පාර	නව නිල්ලඹ පාර	මොරහේන ගම	1.40	4	CE
284	CKUPE014	මොරහේන රෝහල පාර	නව නිල්ලඹ පාර	මොරහේන ප්‍රධාන පාර	0.90	4	B E
285	CKUPE014	පනන්විලගම පාර	නව නිල්ලඹ පාර	පනන්විලගම	0.90	3.5	CE
286	CKUPE014	මුල්ගම උඩදෙණිය මානිත්තට්ටුව පාර	නව නිල්ලඹ පාර	ගලන පාර	3.20	3	CE
287	CKUPE014	මුල්ගම උඩදෙණිය පාර	නව නිල්ලඹ පාර	මොරහේන ප්‍රධාන පාර	1.80	3	CE
288	CKUPE014	සාරෑ ගොවි ගම්මාන පාර 1	මුල්ගම ප්‍රධාන පාර	නුණුගල පාර	1.20	4	E
289	CKUPE014	සාරෑ ගොවි ගම්මාන පාර 2	මුල්ගම ප්‍රධාන පාර	ගොවි ගම්මාන පාර 2	1.80	4	E
290	CKUPE014	මොරහේන පහළගම පාර	මුල්ගම ප්‍රධාන පාර	පහළගම	0.60	3	E
291	CKUPE014	තුම්පැලවක එරිත් පාර	එරිත් හන්දිය	නව නිල්ලඹ පාර	2.80	3.8	CB
292	CKUPE014	තුම්පැලවක පාර	තුම්පැලවක පාර	ඵගොඩගම	1.60	3.8	C
293	CKUPE014	ගොඩවෙල වැල්ලේතොට පාර	දොඵව ප්‍රධාන පාර	ගොඩවෙල	0.70	2.9	CE
294	CKUPE014	නාගහමුල ගල්පිහිල්ල පාර	දොඵව ප්‍රධාන පාර	ගල්පිහිල්ල	0.70	3	CE
295	CKUPE014	ගල්පිහිල්ල ගුණරත්න මාවත	ගොඩවෙල පාර	ගුරුකැලේ	1.30	3.4	CE
296	CKUPE014	ගොඩවෙල බුම්මලේ පාර	ගොඩවෙල පාර	දොඵව ප්‍රධාන පාර	1.20	3.2	E
297	CKUPE014	කට්ගමුව කඩවිදිය සිට අම්බලම	ගොඩවෙල පාර	මහවැලි ගඟ	0.30	2.4	C

		දැක්වා පාර					
298	CKUPE014	කර්තව්‍ය තුමිබෝමළු පාර	දොළුව ප්‍රධාන පාර	තුමිබෝමළු	0.15	2.8	C
299	CKUPE014	මල්හයිද්‍රො නිය සුසානතුමි පාර	දොළුව ප්‍රධාන පාර	තුමිබෝමළු	0.50	2.4	E
300	CKUPE014	සමරකෝන් හේන සිට දොළුව දැක්වා පාර	සමරකෝන්හේන පාර	දොළුව පන්විලතැන්න පාර	1.50	3	CE
301	CKUPE014	සමරකෝන් හේන ඩින්සයිඩ් පාර	ඩින්සයිඩ් පාර	ඩින්සයිඩ්	1.50	3	CEc

7.2 මාර්ග පිළිබඳ තොරතුරු - උඩපළාත ප්‍රාදේශීය ලේකම් කොට්ඨාශය

වසම් අංකය	ග්‍රාම නිලධාරී වසම	මා.සං.අධි අයත් මාර්ගය		පළාත් මා.සං .අධි අයත් මාර්ග		ප්‍රාදේශීය සභාවට අයත් මාර්ග	
		මාර්ග ගන්න	දිග කි.මී	මාර්ග ගන්න	දිග කි.මී	මාර්ග ගන්න	දිග කි.මී
1120	ඉලංගවත්ත	1	0.75	0	0	3	2.4
1121	උනම්බුව	0	0	0	0	12	7
1128	හපුගස්පිටිය	2	2.3	0	0	5	2.65
1130	රණවල	0	0	0	0	5	6.5
1131	බෝවල	0	0	1	3	14	6.25
1159	එගොඩ කළුගමුව	0	0	1	2.5	2	2.5
1165	අමුණපුර	1	1	1	10	14	2.68
1166	දැල්පිටිය	2	2	0	0	0	0
1167	නවදේවිට	0	0	0	0	14	12 . 76
1168	පල්ලේගම	1	2	0	0	2	2.1
1169	අමුහේන	0	0	1	2	11	10.2
1170	වත්තේහේන	0	0	1	3	8	4.5
1171	උඩගම	1	1.8	0	0	16	9.5
1172	මීල්ලගස්පිටිය	1	0.2	0	0	12	1.96
1174	ඉහළගම	0	0	1	3	0	9.5
1175	හුණකොටුගම	0	0	0	0		10.4
1176	පුස්සැල්ලාව	3	4	0	0	5	3.75
1177	වහුගපිටිය	1	1	0	0	10	3.5
1178	පාරදෙක	1	7	0	0	6	2.375
1179	පුස්සැල්ලාවගම	1	2	0	0	5	2
1180	දොරගල	0	0	1	9	11	7.65
1183	දුකුකේඋල්ල	0	0	0	0	8	1
1184	වනහපුව	0	0	0	0	4	5.3
1185	ගලන	1	4.1	0	0	16	12
1186	කැකුලන්ද	2	5	0	0	8	12.4
1187	මාවතුර	2	9	0	0	10	17.5
1188	වැලිගල	2	11	0	0	8	5.5
1189	කළුගල්හින්න	0	0	0	0	11	8.9

8 පරිච්ඡේදය - බල ප්‍රදේශයේ රාජ්‍ය ආයතන හා සංවිධාන

8.1 රාජ්‍ය ආයතන

අනුඅංකය	ග්‍රාමනිලධාරී වසම	රාජ්‍ය ආයතනය	පෞද්ගලික ආයතනය	සමෘද්ධි බැංකු ආයතනය	වෙනත්
1	ගල්ඔය	හල්ඔයකණිෂ්ඨ විද්‍යාලය			
2	හල්ඔය	සේවාපියස කාර්යාලය මහල්පේ සමෘද්ධි පුහුණු මධ්‍යස්ථානය අරලිය උයන තරුණ සේවා පුහුණු මධ්‍යස්ථානය මාතෘ සායන මධ්‍යස්ථානය		නිල්ලඔසමෘද්ධි බැංකුව	
3	වාරියගල	බහුකාර්යගොඩනැගිල්ල අපනයනකෘෂිකර්ම දෙපාර්තමේන්තුව සංවර්ධනනිලධාරී කාර්යාලය සමෘද්ධිසංවර්ධන නිලධාරී කාර්යාලය			
4	මෙ/කළුගමුව	නිලසෙවන			
5	ගනේගොඩ	ප්‍රාදේශීය රෝහල ප්‍රජාශාලා ජ්‍යෙෂ්ඨපුරවැසි නිවහන ගොවිසෙවන සේවාපියස කාර්යාලය ඉල්ලගොල්ලවත්ත කනිටු විදුහල	වෙබ්ලේටෙකිස් පුහුණු ආයතනය		
6	ගොඩවෙල	පශුවෛද්‍ය කාර්යාලය නිල්ලඔ විදුලිබල මධ්‍යස්ථානය නිල්ලඔජල පවිත්‍රාගාරය			
7	නවගුරුකැලේ	දිම.මු.ජයරත්නකනිෂ්ඨ විද්‍යාලය			
8	නිල්ලඔ	ග්‍රාමීයබැංකුව උපතැපැල් කාර්යාලය			
9	නව නිල්ලඔ			සමෘද්ධිබැංකුව	
10	අටුවේවත්ත			අටුවත්තසමෘද්ධි බැංකුව	
11	ගම්පොලවත්ත	ජේෂ්කර්මාන්ත ආයතනය			

		තැපැල්කාර්යාලය			
12	වැවතැන්න	වැවතැන්නසේවා පියස වැවතැන්නමහා විදුහල			
13	පන්විලතැන්න	නිලසේවනකාර්යාලය තැපැල්කාර්යාලය ප්‍රාදේශීයරෝහල		සමෘද්ධිබංකුව	
14	මස්ගොල්ල	මහ/මොරහේන ප්‍රාථමික විද්‍යාලය උපතැපැල් කාර්යාලය මොරහේන			
15	මුල්ගම	මුල්ගම උපතැපැල් කාර්යාලය			
16	උඩුදෙණිය	ගොවිජනසේවා මධ්‍යස්ථානය මුල්ගම			
20	පුපුරැස්ස	සේවාපියස සායනමධ්‍යස්ථානය පුපුරැස්සකණිෂ්ඨ විදුහල තැපැල්කාර්යාලය ග්‍රාමීයබැංකුව පුපුරැස්සදෙමළ විදුහල ඩෙල්ටානැගෙනහිර දෙමළ විදුහල ඩෙල්ටාඋතුර දෙමළ විදුහල	වතු වෛද්‍ය මධ්‍යස්ථානය වතුකාර්යාලය ඩෙල්ටාවත්ත ස්ටේෂන්බර්ග් වත්ත අනලොළ වත්ත		

වසම් අංකය	ග්‍රාම නිලධාරී වසම	රාජ්‍ය ආයතන	පෞද්ගලික ආයතන	සමෘද්ධි බැංකු ආයතන	වෙනත්
1131	බෝවල	බෝවල කණිටු විදුහල	0	නැත	නැත
1159	එගොඩ කළුගමුව	එගොඩ කළුගමුව මුස්ලිම් විද්‍යාලය			
		මාතෘ සායනය			
		තැපැල් කාර්යාලය			
1167	නවදේවිට	ශ්‍රී ලංගම	නැත	නැත	නැත
1168	පල්ලේගම	ජල ප්‍රවාහන මණ්ඩලය	නැත	නැත	නැත
1169	අමුහේන	හයිඩ්‍රෝ ඩයිකවිත්ස්			
1171	උඩගම	උඩගම විද්‍යාලය	නැත	නැත	නැත
		තැපැල් කාර්යාලය			
		වඩු පාසල			
		ප්‍රාදේශීය රෝහල			
1176	පුස්සැල්ලාව	පොලිසිය	උකස් මධ්‍යස්ථානය සෙව්	නැත	රාජ්‍ය බැංකු 03

		හිංදු ජාතික පාසල		ග්‍රාමීය බැංකු 02
		හොලි ට්‍රින්ටි		පුද්ගලික බැංකු 02
		බෞද්ධ විද්‍යාලය		
1187	මාවතුර	සමුපකාර ග්‍රාමීය බැංකුව	කොත්මලේ නිවාඩු නිකේතනය	
		මාවතුර කණිෂ්ඨ විද්‍යාලය		
		මාවතුර තැපැල් කාර්යාලය		
		චාරිමාර්ග හා ජල කළමනාකරණ පිළිබඳ ජාත්‍යන්තර පුහුණු ආයතනය		
		ග්‍රාමීය බෙහෙත් ශාලාව		
		මහවැලි කාර්යාලය		
		කොත්මලේ F.M ගුවන් විදුලිය		
		අධ්‍යාපන ආයතනය		
		පරිසරකාර්යාලය		
		මිනින්දොරු කාර්යාලය		
		කොත්මලේ විදුලි බල මූලස්ථානය		
		කලෙමහල් දෙමළ විද්‍යාලය		
		ජේශ කර්මාන්තය		

8.2 බැංකු හා රක්ෂණ සේවා ආයතන

බැංකුවේ නම	ලිපිනය	දුරකථන අංකය
දොළුව සමෘද්ධි බැංකු සංගමය	දොළුව,ගම්පොල	0812078023
පන්විලතැන්න සමෘද්ධි බැංකු සංගමය	පන්විලතැන්න,දොළුව	-
නිල්ලඹ සමෘද්ධි බැංකු සංගමය	නිල්ලඹ,ගලහ	-
නාරංචිට සමෘද්ධි බැංකු සංගමය	නාරංචිට,ගම්පොල	-
නිල්ලඹ ග්‍රාමීය බැංකුව	නිල්ලඹ,ගලහ	-
කහවත්ත ග්‍රාමීය බැංකුව	කහවත්ත,පන්විලතැන්න	-
මිල්ලගහමුල ග්‍රාමීය බැංකුව	මිල්ලගහමුල,පන්විලතැන්න	-
පුපුරැස්ස ග්‍රාමීය බැංකුව	ගලහ පාර,පුපුරැස්ස	0814953731
මුල්ගම් ගොවිජන සේවා බැංකුව	ගොවිජන සේවා මධ්‍යස්ථානය,මුල්ගම්	-

8.3 පොලිස් ස්ථාන

පොලිස් ස්ථානය	දුරකථන අංකය	නිලධාරීන් සංඛ්‍යාව
ගම්පොල	812352222	300
පුපුරැස්ස		36
ජේරාදෙණිය		134
පුස්සල්ලාව	718201524	56

9 පරිච්ඡේදය

බල ප්‍රදේශයේ පුජනීය ස්ථාන/සංචාරක ස්ථාන

9.1 ආගමික ස්ථාන -

උඩපළාත කොට්ඨාශය

වසම් අංකය	ග්‍රාම නිලධාරී වසම	ආගමික සිද්ධස්ථානයේ නම	විහාරාධිපති/පුජක තුමාගේ නම	දුරකතන අංක
1120	ඉලංගවත්ත	බහජතුල් අස්ථාන පුම්මා පල්ලිය	එම් සඟ්ඟස් මවුලච්චි තුමා	773848000
1121	උනම්බුව	උනම්බුව පුරාණ ටැම්පිට විහාරය	වේරගංතොට සීල විමල හිමි	
1130	රණවල	නැත	නැත	නැත
1131	බෝවල	බෝවල පොත්ගුල් විහාරය	මිල්ලවානේ ඉන්ද්‍රජයෝති හිමි	714464865
1159	එගොඩ කළුගමුව	පුම්මා පල්ලිය	එම්. ආර්. නසීම්	764810248
		සාමියා පල්ලිය	එම්. සුල්ෆි	754870248
		පරණ පල්ලිය	ඒ. සී. එම්. අශ්වරත්	
1167	නවදේවිට	නවදේවිට ශ්‍රී සම්බුද්ධාචාර්ය විද්විත විහාරය		718899713
		සෙවනක් සුදන්තාරාමය		763300858
		නවදේවිට ශ්‍රී ගංගාරාමය		81235027
1168	පල්ලේගම	පුරාණ කන්දෙවිහාරය	පුජ්‍ය අමුණුපුරේ ධම්මාරාම හිමි	776138091
		බාස්ථාන බොද්ධ මධ්‍යස්ථානය	පුජ්‍ය කොත්මලේ ධම්මවංශ හිමි	778174191
		සැන්කුහාර් සමන්තා ධර්මාරාමය	වැලිමඩ සතිමා සුභාෂනී තෙරණිය	760048383
		සැන්කුහාර් උඩකොටස මුත්තමාරි අම්මාන් කෝවිල	ආරුමුගන් කුමාර් පුජක තුමා	
		සැන්කුහාර් පහළ කොටස මුත්තමාරි අම්මාන් කෝවිල	කේ රාජසේකර් පුජකතුමා	නැත
1169	අමුණේන	ශ්‍රී බෝධිරුක්ඛාරාමය විහාරස්ථානය	අටබාටගේ ධර්මාලෝක හිමි	
1170	වත්තේහේන	නිග්‍රෝධාරාම		
		මංගල විහාරය	දේවහුවේ ඥාණසිභ හිමි	
1171	උඩගම	නාග ශ්‍රී බෝධි විහාරය, උඩගම	අටබාටගේ රත්නසාර හිමි	812352675
1172	මිල්ලගස්පිටිය	ශ්‍රී සුදර්ශණාරාමය	පුජ්‍ය ඥාණභිවංශ හිමි	
1174	ඉහළගම	ආනන්ද මූල මහා විහාරය	අටබාටගේ ධර්මාලෝක හිමි	815671053
		ඒකනායක මනින්දාරාමය	ලැගුන්දේණියේ ධම්මානන්ද හිමි	775416461

1176	පුස්සැල්ලාව	මන්නින්නදාරාමය	සෝම විසුද්දි හිමි	81478325
		කතෝලික පල්ලිය		
		ස්ලාම් පල්ලිය		
1177	චභුගපිටිය	සුදර්මාරාම විහාරස්ථානය	පඤ්ඤාලෝක හිමි	812478325
		මනි ෆාචුල්පුම්මා පල්ලිය	ඒම් මුබාරක්	776134106
		මුත්තුමාරි අම්මාන් කෝවිල		
1178	පාරදෙක	මනි ෆාචුල්පුම්මා පල්ලිය	ඒ.ටී. එම්. සාහික්	725011005
1179	පුස්සැල්ලාවගම	බෝධිරාජාරාමය	චැලිවේරියේ රතන හිමි	813889290
		ශ්‍රී සුගත බිම්බාරාම විහාරය	අටබාගේ අමරවංශ හිමි	716597872
		ශ්‍රී මුත්තුමාරි අම්මාන් කෝවිල	සෙල්වරාජ් පූජකතුමා	770440967
		පත්තිනි දේවාලය	සෙල්වරාජ් පූජකතුමා	770440967
		පුම්මා කෝවිල	රාජා පූජකතුමා	777542469
1180	දොරගල	මෙහෙනි ආරාමය	ස්වර්ණපාලි මෙහෙණින්	770685567
		බෝධිරාජාරාමය	කුමාර කාශ්‍යප	719545530
1183	දුනුකේළල	ශ්‍රී විචේකාරාම විහාරස්ථානය	සුමන රථන හිමි	
		මුත්තුමාරි අම්මාන් දේවාලය		
		කළුගල ක්‍රිස්ත්‍රියානි පල්ලිය		
1184	චනහපුව	සාමගිතා ආරාමය	සුවර්ණශීලි මෙහෙණින් වහන්සේ	778425780
1185	ගලත	ධර්මාශ්‍රමාරාමය	අලුත්ගම ධම්මිස්සර හිමි	
	කැකුළන්ද	නයාපාන ශ්‍රී සුදර්ශන බෞද්ධ මධ්‍යස්ථානය	පූජ්‍ය ධම්මිස්සර හිමි	716368711
1187	මාවතුර	මාවතුර පුරාණ ගල්විහාරය	සද්ධාතිස්ස හිමි	812353813
		රිචසයිඩ් ප්‍රියබිම්මාරාමය	සෝභිත හිමි	812353813
		මහවැලි හින්සු විහාරය	සුමංගල හදපාලි සිල්මැණියෝ	
		මුත්තුමාරි අම්මාන් කෝවිල	සත්‍යශීල	76298773
		ශ්‍රී සිත්ති විනයාගර් කෝවිල	ජේරාම	
		ශ්‍රී මුත්තුමාරි අම්මාන් කෝවිල	සෙල්ලයිසානංග	
		මාවතුර මහින්ද විහාරය	මාවතුරේ පුඤ්ඤ හිමි	812356400
1188	චැලිගග	චැලිගග ගංගාරාම විහාරය	කොටිකාවත්තේ විපසස හිමි	712326340

දොළව ප්‍රාදේශීය ලේකම් කොට්ඨාශය- බෞද්ධ ආගමික සිද්ධස්ථාන

අනු අංකය	සිද්ධස්ථානයේ නම	බෞද්ධ කටයුතු දෙපාර්තමේන්තුවේ ලියාපදිංචි අංකය	ලිපිනය	ග්‍රාමනිලධාරී වසම	නිකාය	විහාරාධිපතිස්වාමීන් වහන්සේගේ නම	වැඩ සිටින ස්වාමීන් වහන්සේලා		රජමහාවිහාරයක් ද යන්න
							උප සම්ප්‍රදාය ලැබූ	සංග්‍රහ	
1	ශ්‍රී බෝධිරු ක්බරාමය	-	මොරහේන පන්විලතැන්න	මස්ගොල්ල	අමරපුර - උඩරට	පුජ්‍ය ලියන්වල ධම්ම විසුද්ධි හිමි	-	1	නැත
2	ශ්‍රී නාග බෝධි විහාරය	-	වැවතැන්න ගම්පොල	වැවතැන්න	සියම්/අස්ගිරි	පුජ්‍ය ඓහෙරගල සුසිල හිමි	1	-	නැත
3	මුල්ගම රජමහා විහාරය	-	මහ මුල්ගම	උඩදෙණිය	සියම්/අස්ගිරි	පුජ්‍ය ගොඩමුන්නේ පඤ්ඤානන්ද හිමි	1	-	නැත
4	ශ්‍රී සම්බුද්ධ ජයන්ති විහාරය	බෞකො/විහාදේ/04/42/006	ඉහළවෙල ගම්පොල	අටුවේවත්ත	සියම්/අස්ගිරි	පුජ්‍ය උනන්තැන්නේ මහින්ද හිමි	1	-	නැත
5	ශ්‍රී ගුණරත්න බෞද්ධ මධ්‍යස්ථානය	-	ගල්පිහිල්ල දොළව	ගොඩවෙල	රමඤ්ඤ	පුජ්‍ය පින්තවල යසස්සි හිමි	2	7	නැත
6	ගංගා නිලක රජමහා විහාරය	බෞකො/විහාදේ/04/42/015	මෙගොඩ කළුගමුව	ගනේගොඩ		පුජ්‍ය දෙනිගස්තැන්නේ සුමනරත්න හිමි	1	6	නැත
7	ශ්‍රී අශෝකාරාමය	බෞකො/විහාදේ/04/42/039	මීල්ලගහමුල මහරවෙල පන්විලතැන්න	මීල්ලගහමුල	රමඤ්ඤ-	පුජ්‍ය මාවෙල ආරියවංශ හිමි	1	-	නැත
8	ඉගුරුවත්ත රජමහා විහාරය	-	දොළව ගම්පොල	ඉගුරුවත්ත	සියම්/අස්ගිරි	පුජ්‍ය රත්නපුරේ ධම්මානන්ද හිමි	1	4	නැත
9	ශ්‍රී ජයසුමනාරාමය	බෞකො/විහාදේ/04/42/004	හල්ඔය හිදගල	හල්ඔය	සියම්/අස්ගිරි	පුජ්‍ය දිසුල ධම්මාලෝක හිමි	1	4	නැත
10	ශ්‍රී සුදර්ශනාරාමය	-	ගම්පොලවත්ත ගම්පොල	ගම්පොලවත්ත	රමඤ්ඤ-	පුජ්‍ය දිවුලගල විජය ධජ හිමි	2	-	නැත
11	ශ්‍රී නිස්සාරාමය	බෞකො/විහාදේ/04/42/002	වාරියගල නිල්ලඹ	වාරියගල	සියම්/අස්ගිරි	පුජ්‍ය හෙල්බොඩගම සුගතධීර හිමි	2	4	නැත
12	ශ්‍රී සුදර්ශන නිද විහාරය	-	කහවත්ත පන්විලතැන්න	කහවත්ත	සියම්/අස්ගිරි	පුජ්‍ය වල්ගම්පායේ ධම්මානන්ද හිමි	1	1	නැත

13	ශ්‍රී ගෝතමා රාමය	-	තුංදෙණිය ගම්පොල	තුංදෙණිය	රම ඤ්ඤ	පූජ්‍ය මාබෝ පිටියේ ජීනසාරනීම්	3	1	නැත
14	ශ්‍රී බෝධිමාලා කාරාම පුරාණ විහාරය	-	උඩ ලැගුම්දෙණිය පන්විලතැන්න	ලැගුම්දෙණිය	සියම්/මල්වතු	පූජ්‍ය පොප් පිටියේ සෝමානන්දනීම්	1	1	නැත
15	ශ්‍රී බෝධිරාජා රාමය	බෞකො/විහාදේ/04/42/027	නිල්ලඹ	ගුරුකැලේ	සියම්/මල්වතු	පූජ්‍ය මුල්ම සුමන කීර්ති නීම්.	1	1	නැත
16	ශ්‍රී සිද්ධාර්ථ විහාරය	-	උඩ ඉඟුරුවත්ත දොළව	ඔරයන්වත්ත	රම ඤ්ඤ	පූජ්‍ය තෙල්දෙණියේ අමිත නීම්	10	40	නැත
17	ශ්‍රී ජීනේන්ද්‍රා රාමය	බෞකො/විහාදේ/04/42/001	වාරියගල නිල්ලඹ	වාරියගල	සියම්/අස්ගිරි	පූජ්‍ය හෙල්බොඩගම සුනධිර නීම්	2	-	නැත
18	නාරංචිට පුරාණ විහාරය	බෞකො/විහාදේ/04/42/010	නාරංචිට දොළව	නාරංචිට	සියම්/අස්ගිරි	පූජ්‍ය වරකාපානේ සෝරත නීම්	2	1	නැත
19	පුරාණ බෝධිමළු විහාරය	-	මෙගොඩ කළුගමුව ජේරාදෙණිය	මෙගොඩ කළුගමුව	සියම්/මල්වතු	පූජ්‍ය ගොඩකන්දේ වන්දානන්ද නීම්	1	-	නැත
20	සමන්තිරි විහාරය	-	පල්ලේ දෙල්තොට ගලහ	පල්ලේදෙල්තොට	අමරපුර - උඩරට	පූජ්‍ය මඩහපොල අනුරුද්ධ නීම්	3	5	නැත
21	තුම්පැලව ක පුරාණ විහාරය	-	පන්විලතැන්න	තුම්පැලව ක	සියම්/අස්ගිරි	පූජ්‍ය ගොඩමුන්නේ පඤ්ඤානන්දනීම්	1	-	නැත
22	ශ්‍රී ආනන්දාරාමය	-	පරණගල හා පාර නිල්ලඹ	නිල්ලඹ	අමරපුර - උඩරට	පූජ්‍ය මුල්ම සුමනකීර්ති නීම්	-	-	නැත
23	ගොඩවෙල බෝධිමළු විහාරය	-	ගොඩවෙල දොළව	ගොඩවෙල	සියම්/මල්වතු	පූජ්‍ය මුරුද්දෙණියේ සීලරතන නීම්	1	4	නැත
24	ශ්‍රී සුනේන්ද්‍රා රාමය	බෞකො/විහාදේ//04/42/003	හල්ඔය හිදගල	හල්ඔය	සියම්/අස්ගිරි	පූජ්‍ය දිඹුල නන්දාලෝක නීම්	1	2	නැත
25	ශ්‍රී නිග්‍රෝධාරාමය	-	ගුරුකැලේ නිල්ලම	ගුරුකැලේ	රම ඤ්ඤ	පූජ්‍ය ගලපිටිහේනේ පඤ්ඤානන්ද නීම්	1	-	නැත
26	පුලිනතලා රාමය	බෞකො/විහාදේ/04/42/028	මුල්ගමවත්ත මුල්ගම	මස්ගොල්ල	අමරපුර - උඩරට	පූජ්‍ය තිස්මඩ ඤාණානන්දනීම්	1	-	නැත
27	ශ්‍රී බෝධිමළු විහාරස්ථානය	බෞකො/විහාදේ/04/42/032	හල්ඔය හිදගල	ගල්ඔය	රම ඤ්ඤ	පූජ්‍ය ඌච පරණගම සුමනරතන නීම්	1	1	නැත
28	පුණ්‍යවර්ධනාරාමය	බෞකො/විහාදේ/04/42/021	පල්ලේ ලැගුම්දෙණිය පන්විලතැන්න	ලැගුම්දෙණිය	රම ඤ්ඤ	පූජ්‍ය ඕලාවන්තේ විජයවංශ නීම්	1	-	නැත

29	ශ්‍රී බිම්බාරාම ය	බෞකො/ විභාදේ/0 4/42/013	දොවව ගම්පොල	දොවව	සියම්/ම ල්වතු	පුජ්‍ය උඩගල ඤානිස්සර හිමි	2	1	නැත
30	ශ්‍රී ඤාණවිමල නිස්සාරාම ය	බෞකො/ විභාදේ/0 4/42/29	නිල්ලඹ ඒ පල්ලේදෙ ල්තොට	පල්ලේදෙ ල්තොට	අමරපුර - උඩරට	පුජ්‍ය මොරහේනේ විමලවිහවි හිමි	1	-	නැත
31	ශ්‍රී සුමුමනියම් විහාරය	බෞකො/ විභාදේ/0 4/42/038	ගම්පොල පාර පුපුරුස්ස	පුපුරුස්ස	රම ඤ්ඤ	පුජ්‍ය කරගල සෝරත හිමි	1	-	නැත
32	ශ්‍රී විවේකාරා මය	-	මිල්ලගහමු ල පන්විලතැ න්න	මිල්ලගහ මුල	රම ඤ්ඤ	පුජ්‍ය අටබාගේඤ්ඤා ණාරාම හිමි	1	3	නැත
33	ශ්‍රී රණසිංහා රාමය	බෞකො/ විභාදේ/0 4/42/022	පන්විලතැ න්න	පන්විලතැ න්න	රම ඤ්ඤ	පුජ්‍ය මයිලපිටියේ සමාද්ධිවංශ හිමි	1	-	නැත
34	ශ්‍රී බෝධිරු ක්කාරාමය	-	රජනලාව පුපුරුස්ස	රජනලාව	සියම්/ම ල්වතු	පුජ්‍ය කුරුණෑගොඩ දම්මනද හිමි	1	-	නැත
35	ශ්‍රී සුමනාරාම විහාරස්ථා නය	බෞකො/ විභාදේ/0 4/42/033	නව ගුරුකැලේ	නවගුරු කැලේ	සියම්/ මල්වතු	පුජ්‍ය දඹගොල්ලේ රාහුල හිමි	1	1	නැත
36	හුණුගල බෞද්ධ මධ්‍යස්ථාන ය	බෞකො/ විභාදේ//0 442/026	හුණුගල පුපුරුස්ස	හුණුගල	අමරපුර - උඩරට	පුජ්‍ය කුරුලුබැද්දේ ධම්මවංශ හිමි	-	1	නැත
37	ශ්‍රී සුගත බිම්බාරාම බෞද්ධ මධ්‍යස්ථාන ය	බෞකො/ විභාදේ/0 4/42/036	ඩෙල්ටා රුවන්පුර පුපුරුස්ස	පුපුරුස්සඅ ඹගස්පිටිය	අමරපුර - උඩරට	පුජ්‍ය කොත්මලේ සුගත ඤාණ හිමි	1	1	නැත
38	ශ්‍රී හදාවති විහාරය	-	ඩෙල්ටා රුවන්පුර පුපුරුස්ස	තුම්පැලව ක	සියම්/ අස්ගිරි	පුජ්‍ය දෙල්තොට ධම්මජෝති හිමි	3	6	නැත
39	ගල්කැටිය පුරාන විහාරය	-	පල්ලේදෙ ල්තොට	පල්ලේ දෙල්තො ට	සියම්/ අස්ගිරි	පුජ්‍ය ගොඩමුන්නේ පඤ්ඤානන්ද හිමි	-	-	නැත
40	සිරි ඉරුගල් බණ්ඩාර රණවිරු විහාරස්ථා නය	බෞකො/ විභාදේ/0 4/42/037	වටගොඩ හල්ඔය හිඳගල	ගල්ඔය	සියම්/ අස්ගිරි	පුජ්‍ය වැටකේපොත වන්දානන්ද හිමි	1	-	නැත
41	හන්තාන දහම් අරණ	බෞකො/ විභාදේ/0 4/42/	වාරියගල නිල්ලඹ	වාරියගල	සියම්	පුජ්‍ය කොත්මලේ කුමාර කස්සප හිමි	1		නැත

මුස්ලිම් පල්ලි පිළිබඳ තොරතුරු

අනු අං	පල්ලියේ නම	ලිපිනය	පුජකවරයාගේ නම
1	අබරාජ්පුම්මා මුස්ලිම් පල්ලිය	ආඩියාකඩවතගම්පොල	මව්ලවිනවිෂාඩ් අලිමයා
2	අල්රිෂ්මාමුස්ලිම් පල්ලිය	ආඩියාකඩවතමුස්ලිම් විදුහල	එම්.කේ.එම්.මුම්තාස්මයා
3	පොල්වත්තමුස්ලිම් පල්ලිය	පොල්වත්තගම්පොල	මොහොමඩ්හසන් පුජක තුමා
4	මස්ජිද් රාහුමනියාමුස්ලිම් පල්ලිය	පිහිල්ලදෙනිය අටුවෙවත්ත	එම්.එස්.හිල්මි

ක්‍රිස්තියානි පල්ලි පිළිබඳ තොරතුරු

අ.අ	වසම	පල්ලියේ නම	ලිපිනය	පුජකතුමා
1	නවනිල්ලඹ	කුරුසහන්දිය දේවස්ථානය	කුරුසහන්දියගලහා	ස්ථීරඅයෙකුනොමැත
2	නවනිල්ලඹ	ශුද්ධත්‍රිත්ව දේවස්ථානය	වාරියගලනිල්ලඹ	වික්ටර්මොසස් පියතුමා
3	නවනිල්ලඹ	නිව්ඉවැන්ජලිකල් දේවස්ථානය	කාර්යාලහන්දිය ගලහා	තාගෙන්දන්ශීවා මහතා
4	මුල්ගම	ශාන්ථඅන්තෝනි දේවස්ථානය	ලෙවලන්වත්තපුපුරු ස්ඝ	ජේමරින් ලෙවලන් වත්ත පුපුරුස්ඝ
5	පුපුරුස්ඝ	ඇන්ග්‍රිකන්ට්දේව ස්ථානය	නැගෙනහිරකොටස ඩෙල්ටාවත්ත පුපුරුස්ඝ	අන්තෝනිහා සුබ්‍රමනියම් යන දෙදෙනා මෙහි නඩත්තු කටයුතු කරයි 0712178207
6	පල්ලේදෙල්තොට	ක්‍රිස්තියානිදේවස්ථානය	යෝගලෙව්වම් ජනපදය පල්ලේදෙල්තොට	ස්ථීරඅයෙකුනොමැත
7	පල්ලේදෙල්තොට	රොසානාලෙස්ලින් දේවස්ථානය	කුවින්ස්ලිල්ඩ්වත්ත පල්ලේදෙල්තොට	ටී .එස් බාලෙන්ද්‍රන් මහතා

හින්දු කෝවිල් පිළිබඳ තොරතුරු

අනු අංකය	හින්දු කෝවිල් නම	ලිපිනය	දුරකථන අංකය හා පුස්තකවරයාගේ නම	වාර්ෂිකව පැවැත්වෙන උත්සව හා කාල වකවානු
1	මුත්තුමාරි අම්මාන් කෝවිල	වෙදහැටවත්ත , පුපරැස්ස, ගලහ		තේරු උත්සවය-ජූනි , ජූලි , අගෝස්තු , තෙපොන්ගල් - ජනවාරි
2	මුත්තුමාරි අම්මාන් කෝවිල	නිල්ලඹගැක්ට්ටි කොටස , පල්ලෙදෙල්තොට		තේරු උත්සවය-ජූනි , ජූලි , අගෝස්තු , තෙපොන්ගල් - ජනවාරි දීපවාලි - නොවැම්බර්
3	මුත්තුමාරි අම්මාන් කෝවිල	ගුරුකැලේ, නිල්ලඹ	එම්. මරදමුත්තු මහතා	තේරු උත්සවය-ජූනි , ජූලි , අගෝස්තු , දීපවාලි - ඔක්තෝම්බර්
4	මුත්තුමාරි අම්මාන් කෝවිල	ගුරුකැලේ, නිල්ලඹ	ආර්. මාරිමුත්තු මහතා	තේරු උත්සවය-ජූනි , ජූලි , අගෝස්තු , තෙපොන්ගල් - ජනවාරි දීපවාලි - නොවැම්බර්
5	මුත්තුමාරි අම්මාන් කෝවිල	ලෙවලන්වත්ත කෝවිල , මුල්ගම , පුපුරැස්ස		
6	ශ්‍රීකදිරේෂන් කෝවිල	ඔරායන්වත්ත , ගම්පොල	ඒ. කනපතිමහතා	තේරු උත්සවය-ජූනි , ජූලි , අගෝස්තු , තෙපොන්ගල් - ජනවාරි දීපවාලි - නොවැම්බර්
7	ශ්‍රීමුරුගන් හින්දු කෝවිල	වාරියගල , නිල්ලඹ		තේරු උත්සවය-ජූනි , ජූලි , අගෝස්තු , තෙපොන්ගල් - ජනවාරි
8	මුත්තුමාරි අම්මාන් කෝවිල	වාරියගල , නිල්ලඹ		තේරු උත්සවය-ජූනි , ජූලි , අගෝස්තු ,
9	කතරගම කෝවිල	කුරුසහන්දිය , ගලහ	රවින්දන් ෂර්මා මහතා	තේරු උත්සවය-ජූනි , ජූලි , අගෝස්තු ,
10	කාලි අම්මාන් කෝවිල	කාර්යාලහන්දිය, ගලහ		තේරු උත්සවය-ජූනි , ජූලි , අගෝස්තු , තෙපොන්ගල් -

				ජනවාරි දිපවාලි - නොවැම්බර්
11	පත්තිනිඅම්මාන්කෝවිල	උතුරුවෙදහැට වත්ත ,ගලහ		තේරුලත්සවය-ජුනි ,ජූලි ,අගෝස්තු , නෙපොන්ගල් - ජනවාරි
12	පත්තිනිකෝවිල	නිව්ආරස්ටි කොටස ,පුපුරුස්ස		තේරුලත්සවය-ජුනි ,ජූලි ,අගෝස්තු ,
13	කරුමාරිඅම්මාන්කෝවිල	පරනහල්ඔය,නිල්ලඹ	ශ්‍රීවසන්ත මෝහන් මහතා	
14	පුස්සතැන්නවත්ත කෝවිල	ලැගුම්දෙණිය		තේරුලත්සවය-ජුනි ,ජූලි ,අගෝස්තු ,
15	පත්තිනිකෝවිල	රජතලාව,පුපුරුස්ස	කේදොරේ සාමි මහතා	තේරුලත්සවය-ජුනි ,ජූලි ,අගෝස්තු ,
16	පත්තිනිකෝවිල	බෝමන්වත්ත,පුපුරුස්ස	ආර් .පරසුරාමරි	තේරුලත්සවය-ජුනි ,ජූලි ,අගෝස්තු ,
17	මුත්තුමාරිඅම්මාන්කෝවිල	පුස්සතැන්නවත්ත ලැගුම්දෙණිය,පන්විල තැන්න		
18	මුත්තුමාරිඅම්මාන්කෝවිල	තුම්පැලවක	එස් රාමචන්ද්‍රන්	තේරුලත්සවය-ජුනි ,ජූලි ,අගෝස්තු නෙපොන්ගල් - ජනවාරි

9.2 සංචාරක,පාරිසරික හා පුරා විද්‍යාත්මක වටිනාකමක් ඇති ස්ථාන

වසම් අංකය	ග්‍රාම නිලධාරිවසමේ නම	ස්ථානය/පිහිටීම	ස්ථානීයවැදගත්කම	සංවර්ධන අවශ්‍යතා
3452	මෙ/ කළුගමුව	පැදුරුගල්පොත්ත සෙල්ලිපිය හා පැරණි අම්බලම	පුරාවිද්‍යාත්මකස්ථානයකි	-
3453	ගනේගොඩ	ගනේගොඩකතරග ම දේවාලය	ආගමිකස්ථානයකි	-
		ගනේගොඩගංගානි ලක රජමහා විහාරය	ආගමිකස්ථානයකි	-
3454	ගොඩවෙල	ගොඩවෙලසෙල්ලිපිය	පුරාවිද්‍යාත්මකස්ථානයකි	-
3457	නව නිල්ලඹ	නිල්ලඹජාත්‍යන්තර බෞද්ධ මධ්‍යස්ථානය	ආගමිකසංචාරක බෞද්ධ ස්ථානයකි	-
3459	ගුරුකැලේ	රජමලේපිහිටියහන්ගැබ	පුරාවිද්‍යාත්මකස්ථානයකි	-
3460	ලැගුම්දෙණිය	රොබට්නොක්ස් ගල	පුරාවිද්‍යාත්මකස්ථානයකි	-

3471	මිලිලගහමුල	මිලිලගහමුලපුද්ගලික කෞතුකාගාරයකි	පුරාවිද්‍යාත්මක භාන්ඩ තැන්පත් කර ඇති ස්ථානයකි	
3475	තුම්පැලවක	බදුවනිවිහාරය	ආගමිකසංචාරක බෞද්ධ ස්ථානයකි	
		තුම්පැලවකපුරාණ කොහොඹා දේවාලය	පුරාවිද්‍යාත්මකස්ථානයකි	
		තුම්පැලවකපුරාණ විහාරය	පුරාවිද්‍යාත්මකස්ථානයකි	
3476	මුල්ගම	මුල්ගමරජමහා විහාරය	ආගමිකසංචාරක බෞද්ධ ස්ථානයකි	
3477	උඩුදෙණිය	දැදිකිරියඔය	ජලාස්ඝ්‍රිතසංචාරක ආකර්ශනීය ස්ථානයකි	
3480	පුපුරැස්ස	ස්ටෙන්බර්ග්වත්ත	තේකර්මාන්තය ආශ්‍රිත සංචාරක ආකර්ශනීය ස්ථානයකි	
3481	පිටවල	-	-	-
1121	උනම්බුව	ටැම්පිට පුරාණ විහාරය	පුරාණ විහාරයක් වේ.	වහලය හා විහාර ගෙය ප්‍රතිසංස්කරණය
1130	රණවල	පිංතාලිය රතු අම්බලම	අතිතය ගමන් විඩාව නිවා ගත් ස්ථානයකි.	නැත
1131	බෝවල	බෝවල කඩුගන්නාව මාර්ගය	පිංතාලිය බලදොර ලෙන	මාර්ග පහසුකම් වැඩි දියුණු කිරීම
1179	පුස්සැල්ලාවගම	බෝධිරාජාරිම විහාරයේ බුද්ධ මන්දිරය	පෞරාණික වටිනාකමක්නිබිම	
1180	දොරගල	මොනරගල කන්ද	පාරිසාරික ආකර්ශණය	සංචාරක කලාපයක් ලෙස සංවර්ධනය
1183	දුනුකේළේල	කළුගල දේවාලය	2 වන රාජසිංහ රජු දක්වා	මාර්ග සංවර්ධනය
1185	ගලත	ජල විදුලි බලාගාරය		
1187	මාවතුර	මාවතුර ගල්විහාරය	පෞරාණික නටබුන්	විහාරස්ථානය සංවර්ධනය
1130	රණවල	පිංතාලිය රතු අම්බලම	අතිතය ගමන් විඩාව නිවා ගත් ස්ථානයකි.	නැත
1131	බෝවල	බෝවල කඩුගන්නාව මාර්ගය	පිංතාලිය බලදොර ලෙන	මාර්ග පහසුකම් වැඩි දියුණු කිරීම

9.3 සංචාරක හෝටල්

වසම් අංකය	ග්‍රාම නිලධාරිවස මේ නම	නම	ලිපිනය	දුරකතන අංකය	කාමර සංඛ්‍යාව	සංචාරක මණ්ඩල යේ අනුමැතිය ඇත/නැත
3451	වාරියගල	පීටර්ස්හවුස්	වාරියගලනිල්ලම	77156101	7	ඇත
		කැන්ඩි යාලේපාර්ක්	වාරියගලනිල්ලම	769078578	8	ඇත
		වාරියගල ස්කයිලොජ්	වාරියගලනිල්ලම	766853412	8	ඇත
3456	නිල්ලඹ	ක්ලැස් ලෙස්පිහොටෙල්	ඩී .එල්. එස් .බීසමරසිංහ 322නිල්ලම	777708105	6	ඇත
1170	වත්තේහේන	මවුන්ට් හවාහා	වත්තේහේන අටහාගේ	773778369	6	ඇත

9.4 නිවාඩු නිකේතන

වසම් අංකය	ග්‍රාම නිලධාරිවස මේ නම	නම	ලිපිනය	දුරකතන අංකය	කාමර සංඛ්‍යාව	සංචාරක මණ්ඩල යේ අනුමැතිය ඇත/නැත
3450	හල්මය	වජිරපානි විලා	1/40 හල්මය වත්ත අප්ලන්ඩ් ජේරාදෙනිය	0814249472/ 0775677560	6	නැත
3456	නිල්ලඹ	ෆයින් රෙස්ට්‍රිසෝට්	228 නිල්ලඹ	773234115	8	නැත
3457	නව නිල්ලඹ	බ්ලූබංග්ලෝ	කාර්යාලහන්දියගලහා		4	නැත
		නිල්ලඹ විලේජ්	හාල්වත්තගලහා	779680209	5	නැත
3466	ගම්පොල වත්ත	ග්‍රීන්ගාර්ඩ්න්	ගම්පොලවත්තගම්පොල	-	-	-
3467	වැවතැන්න	බින්විනෝ	ගම්පොලවත්තගම්පොල	814486201	25	ඇත
1167	නවදේවිට	මින්දාරා රෙස්ට්‍රිවරන්ට්	නො 40,ස්ටෝලිල්ඩ්,ගම්පොල	776800783	4	නැත
1187	මාවතුර	කොත්මලේ රිසෝට්	රිවසයිඩ් මාවතුර		1	ඇත

10 පරිච්ඡේදය - ස්වේච්ඡා සංවිධාන

10.1 දොළඹ කොට්ඨාශය

අනු අංකය	ග්‍රාම නිලධාරී වසම	ස්වේච්ඡා සමිතියේ නම	ලිපිනය	ලියාපදිංචි අංකය	ලියාපදිංචි ආයතනය
1	ගල්ඔය	හල්ඔය ගල්ඔය එක්සත් අවමංගලාධාර සුභසාධක සමිතිය	9 කණුව හල්ඔය	ප්‍රාලේ/දො/සසං/02/ /04/03/2013	ප්‍රාදේශීයලේකම් කාර්යාලය
		සමනල ක්‍රීඩා සමාජය	9 කණුව හල්ඔය	සිපිසි/සිඩ්/20/02/01	මධ්‍යම පළාත් සභාව
		තරුණ සිංහසමාජය	හල්ඔයහිදගල		
2	හල්ඔය	ප්‍රගති සුභසාධක සමිතිය	ජයසුමනාරාමය 10 කණුව හල්ඔය පේරාදෙණිය	සිපිසි/සු/3099	
		ග්‍රාම සංවර්ධන සමිතිය	ජයසුමනාරාමය 10 කණුවහල්ඔය	සිපි/කේ/ඩිඑල්/1160 /04/2008	
		හල්ඔය වැඩිහිටි සමිතිය	හල්ඔය පේරාදෙණිය	ඩීඑච් /4/39/1160/1	
		විමුක්ති ගොවි සංවිධානය	හල්ඔය පේරාදෙණිය		
		පරණ හල්ඔය එක්සත් සුභසාධක සමිතිය	හල්ඔය පේරාදෙණිය		
		වටගොඩ ග්‍රාම සංවර්ධන සමිතිය	වටගොඩ හල්ඔය		
3	වාරියගල	ග්‍රාමසංවර්ධන සමිතිය	වාරියගල නිල්ලඔ	සිපි/කේ/ඩිඑල්/1161 /ආර්ඩ් /28/2011	ප්‍රාදේශීයලේකම් කාර්යාලය
		එක්සත් සුභ සාධක සංගමය	වාරියගල	11/4/3/1845/88	ප්‍රාදේශීයලේකම් කාර්යාලය
		සමාද්ධි ප්‍රජාමූල සං. සමිතිය	වාරියගල	21/42/04/1161/ ලොවර්බෙලින් /036	ප්‍රාදේශීයලේකම් කාර්යාලය
		රත්කෙත ගොවි සංවිධානය	වාරියගල	ඩීඑච් /4/39/19	ගොවිජනසේවා දෙපාර්තමේන්තුව
		හදබිම කුඩා තේවතු සං සමිතිය	වාරියගලනිල්ලඔ	තේසංවර්ධන /මහ/උප/1	කුඩාතේවතු සංවර්ධනඅධිකාරිය
		එකමුතුජල කමිටුව	බේලින්ජනපදය වාරියගල	කේඩ්එස්/ඩීඑච් /5/1/6/8/2017	ප්‍රාදේශීයලේකම් කාර්යාලය
		ලොවර් ජල නල සමිතිය	වාරියගල	ලියාපදිංචිය සඳහා යොමු කර ඇත	

4	මෙ/කළුගමුව	සත්‍ය මරණාධාර සමිතිය	මෙ/කළුගමුව, ජේරාදෙනිය	සිසිසි/ව/01/99	
		මිහිඳු අවමංගලාධාර සමිතිය	අංක 142/2, මෙ/කළුගමුව, ජේරාදෙනිය	ප්‍රාලේ/දො/සසම/02/04/08/2013	ප්‍රාදේශීය ලේකම් කාර්යාලය
		පහන්පැල වැඩිහිටි සමිතිය	මෙ/කළුගමුව, ජේරාදෙනිය	එන්.එස්.ජී/2010/2142020/සිසි	
		ග්‍රාම සංවර්ධන සමිතිය	මෙ/කළුගමුව, ජේරාදෙනිය		
		ගොවි සංවිධානය	මෙ/කළුගමුව, ජේරාදෙනිය		
		සමාදේශි සමිතිය	මෙ/කළුගමුව, ජේරාදෙනිය		
		හරිත කාන්තා ගොවි සමිතිය	මෙ/කළුගමුව, ජේරාදෙනිය		
		සිවිල් ආරක්ෂක කමිටුව	මෙ/කළුගමුව, ජේරාදෙනිය		
		පරිසර කමිටුව	මෙ/කළුගමුව, ජේරාදෙනිය		
		ඩෙංගු මර්ධන කමිටුව	මෙ/කළුගමුව, ජේරාදෙනිය		
		මත්ස්‍ය නිවාරණ කමිටුව	මෙ/කළුගමුව, ජේරාදෙනිය		
5	ගනේගොඩ	වතුපොල පියතිස්ස නාහිමි ජේෂ්ඨ පුරවැසි කමිටුව	ගනේගොඩ, මෙ/කළුගමුව, ජේරාදෙනිය	එන්එස් ඊ/2012/2142025/සිසි	
		බෝසන් අවමංගලාධාර සමිතිය	මෙ/කළුගමුව, ජේරාදෙනිය	ප්‍රාලේ/දො/04/ස්සලි/29/06	
		තුරුණුසර ග්‍රාම සංවර්ධන සමිතිය	මෙ/කළුගමුව, ජේරාදෙනිය	සිසි/කේ/ඩීඑල්/1158/ආර්.පී13/2008	
		තුරුණුසවිය සුභ සාධක සමිතිය	මෙ/කළුගමුව, ජේරාදෙනිය	ප්‍රාලේ/දො/04/ස්සලි/29/21	
		ශ්‍රීධම්මානන්ද සුභ සාධක හා ප්‍රජා සංවර්ධන සමිතිය	ගනේගොඩ, මෙ/කළුගමුව, ජේරාදෙනිය	ප්‍රාලේ/දො/04/2/වැසං ලි/02	
		දිමුතු ගොවි සංවිධානය	ගනේගොඩ, මෙ/කළුගමුව, ජේරාදෙනිය	ඩීඑස්/4/39/12	
		සුපර්ලයින් යෞවන සමාජය	ගනේගොඩ, මෙ/කළුගමුව, ජේරාදෙනිය	කේපී/00/එස්සි/32	
		සුපර්ලයින් ක්‍රීඩා සමාජය	ගනේගොඩ, මෙ/කළුගමුව, ජේරාදෙනිය		

		එකමුතු කාන්තා සමිතිය	ගනේගොඩ, මෙ/කළුගමුව, පේරාදෙණිය		
		ගොවිකාන්තා සංවිධානය	මෙ/කළුගමුව, පේරාදෙණිය	ඩීඑස්එල්/11/39/55	
		පුබුදුප්පත් සංවර්ධන සමිතිය	මෙ/කළුගමුව, පේරාදෙණිය	කේට්ට්/ඩීඑල්/51/6/18/2018	
6	ගොඩවෙල	සුභදසේවා සුභ සාධක සමිතිය	ගොඩවෙල දොළුව	ප්‍රා.ලේ./දො./ඒස ලී 27	ප්‍රාදේශීයලේකම් කාර්යාලය
		දිමුතු ග්‍රාම සංවර්ධන සමිතිය	ගල්පිහිල්ල දොළුව	සීපී /කේ/ඩීඑල් /1156	ප්‍රාදේශීයලේකම් කාර්යාලය
		විශාකා වැඩිහිටි සමිතිය	ගොඩවෙල දොළුව	එන්	ප්‍රාදේශීයලේකම් කාර්යාලය
		ගොඩවෙලගොවි සංවිධානය	ගොඩවෙල දොළුව		ගොවිජනසේවා දෙපාර්තමේන්තුව
		සමාද්ධි සමිතිය ගල්පිහිල්ල	ගල්පිහිල්ල දොළුව		දිවිනැගුම දෙපාර්තමේන්තුව
		සමාද්ධි සමිතිය ගොඩවෙල	ගොඩවෙල දොළුව		දිවිනැගුම දෙපාර්තමේන්තුව
		සහන සුභසාධක සමිතිය	244/2 ගල්පිහිල්ල		ප්‍රාදේශීයලේකම් කාර්යාලය
7	නව ගුරුකැලේ	උදාර ග්‍රාමසංවර්ධන සමිතිය	නවගුරුකැලේ දොළුව	සීපී/කේ/ඩීඑල් /1139/ ආර්ඩී /16	ප්‍රාදේශීයලේකම් කාර්යාලය
		සමාධි පේය්ෂ්ඨ පුරවැසි සමිතිය	නවගුරුකැලේ දොළුව	එන්එස්ඊ/2009/ 20142035/සීපී	
		සත්‍ය අවමංගල්‍යාධාර සමිතිය	නවගුරුකැලේ දොළුව	මා/ප/ස/මහ/උඩ/ 32/9	
		නව ගුරුකැලේ ගොඩවෙලවත්ත ගල්පිහිල්ල එකමුතු සුඛ සාධක සමිතිය	නවගුරුකැලේ දොළුව	ප්‍රා/ලේ/දො/ප/ස/02 /18/2011	ප්‍රාදේශීයලේකම් කාර්යාලය
		සුපර් ෆරෙන්ස් ක්‍රීඩා සමාජය	නවගුරුකැලේ දොළුව	කේඒ/ඩීඔ/එස්සී/14	ප්‍රාදේශීයලේකම් කාර්යාලය
8	නිල්ලඔ	සද්ධර්ම මරණාධාර සමිතිය	නිල්ලඔ	11/4/03/228190	ප්‍රාදේශීයලේකම් කාර්යාලය
		මහසෙන් ගොවි සමිතිය	නිල්ලඔ	DAD/04/45/3	ප්‍රාදේශීයලේකම් කාර්යාලය
		බෝසත් වැඩිහිටි සමිතිය	නිල්ලඔ		ප්‍රාදේශීයලේකම් කාර්යාලය

		ප්‍රබෝධා කාන්තා සමිතිය	නිල්ලඹ	මහ/දොළුව/1137/0 2	ප්‍රාදේශීයලේකම් කාර්යාලය
		එකමුතු ප්‍රජාමූල සංවිධානය	නිල්ලඹ	ප්‍රා.ලේ/දො/4/02වැ සීලිං/2	ප්‍රාදේශීයලේකම් කාර්යාලය
9	නව නිල්ලඹ	වාසනා ගොවි සමිතිය	භාල්වත්ත , ගලහ	මප/අනු/287	මුල්ගමගොවිජන මූලස්ථානය
		ග්‍රාම සංවර්ධන සමිතිය	භාල්වත්ත , ගලහ	cp/k/DL/136 R'D'112006	ප්‍රාදේශීයලේකම් කාර්යාලය දොළුව
		සමාද්ධි සමිතිය	භාල්වත්ත , ගලහ		ගුරුකැලේ , නිල්ලඹ
10	ප/දෙල්තොට	වෙදහැට ශ්‍රී සුභසාධක සමිතිය	වෙදහැට,පල්ලේ දෙල්තොට,ගලහ	ප්‍රා.ලේ.3/4/ස්.සම්. ලි.29/17	ප්‍රාදේශීයලේකම් කාර්යාලය
		වෙදහැට කාන්තා සමිතිය	වෙදහැට,පල්ලේ දෙල්තොට,ගලහ	දො.ප්‍රා.ලේ.1135/0 32	ප්‍රාදේශීයලේකම් කාර්යාලය
		පුබුදු එක්සත් මරණාධාර සමිතිය	නිල්ලඹප්, පල්ලේදෙල්තොට, ගලහ	දො.ප්‍රා.ලේ.4/2/වැ. සම්.ලි/02/02	ප්‍රාදේශීයලේකම් කාර්යාලය
		රාජසිංහ ගොවි සංවිධානය	පල්ලේ දෙල්තොට , ගලහ	DAD/4/45/07	ප්‍රාදේශීයලේකම් කාර්යාලය
		වනිතා ශක්ති සුභසාධක සමිතිය	පල්ලේ දෙල්තොට , ගලහ	මප/වනිතා- 2/ම.දො.23	ප්‍රාදේශීයලේකම් කාර්යාලය
		එක්සත් මරණාධාර සමිතිය	පල්ලේ දෙල්තොට , ගලහ	CPC-99/19	ප්‍රාදේශීයලේකම් කාර්යාලය
		වැඩිහිටි සමිතිය	පල්ලේදෙල්තොට, ගලහ	NSG/2012/2014/2 050/CP	ප්‍රාදේශීයලේකම් කාර්යාලය
		විහාරස්ථ දායක සභාව	සමන්ත ගිරිවිහාරය, පල්ලේදෙල්තොට, ගලහ	බෞ.කො/සංවි/දාස/ මහ/දො/08	ප්‍රාදේශීයලේකම් කාර්යාලය
		යෝගලක්ෂ්මී ප්‍රජාමූල සංවිධානය	යෝගලක්ෂ්මී, පල්ලේදෙල්තොට, ගලහ	ලි.ප.අ.21/42/4/11 35 ප්‍ර.මු.ස./051	ප්‍රාදේශීයලේකම් කාර්යාලය
		නිල්ලඹප්/බී ප්‍රජාමූල සංවිධානය	නිල්ලඹප්,පල්ලේ දෙල්තොට, ගලහ	ලි.ප.අ.21/42/4/11 35 ප්‍ර.මු.ස.AB/52	ප්‍රාදේශීයලේකම් කාර්යාලය
			වෙදහැට ප්‍රජාමූල සංවිධානය	වෙදහැට, පල්ලේදෙල්තොට, ගලහ	ලි.ප.අ.21/42/4/11 35 ප්‍ර.මු.ස.050
	පල්ලේ දෙල්තොටප්/බී ප්‍රජාමූල සංවිධානය	පල්ලේ දෙල්තොට , ගලහ	ලි.ප.අ.21/42/4/11 35 ප්‍ර.මු.ස.AB/53	ප්‍රාදේශීයලේකම් කාර්යාලය	
11	ගුරුකැලේ	සරණ අවමංගලාධාර සමිතිය	ගුරුකැලේ , නිල්ලඹ	KDS/DOL/5/1/6/6 7/2014	ප්‍රාදේශීයලේකම් කාර්යාලය දොළුව

		සමගි සුභසාධක සමිතිය	රාජමලේ, ගුරුකැලේ	KDS/DOL/5/1/06/14/2014	ප්‍රාදේශීයලේකම් කාර්යාලය දොළඹ
		සුභද ශක්ති සමාජ සුභසාධක සමිතිය	324, ගුරුකැලේ, නිල්ලඹ	C/P/K/D-L1138/08/2008	ප්‍රාදේශීයලේකම් කාර්යාලය දොළඹ
		ගුරුකැලේ ග්‍රාම සංවර්ධන සමිතිය	ගුරුකැලේ, නිල්ලඹ	KA/DO/SC/11	ප්‍රාදේශීයලේකම් කාර්යාලය දොළඹ
		එකමුතු ක්‍රීඩා සමාජය	ගුරුකැලේ, නිල්ලඹ	NWSDB/CP/KY/D O/1138/CBO/166	
		ජලශක්ති ප්‍රජාජල සමිතිය	රාජමලේ, ගුරුකැලේ	එස්.12562	
		සීමාසහිත 1138 ගුරුකැලේ වසම 01 ග්‍රාම ශක්ති ජනනා සමිතිය	324, ගුරුකැලේ, නිල්ලඹ	එස්.12563	
		සීමාසහිත 1138 ගුරුකැලේ වසම 01 ග්‍රාම ශක්ති ජනනා සමිතිය	327, ගුරුකැලේ, නිල්ලඹ		
		ගුරුකැලේ වැඩිහිටි සමිතිය	ගුරුකැලේ, නිල්ලඹ	ප්‍රා.ලේ./දො/4/2/වැ.ස.ලි/62	ප්‍රාදේශීයලේකම් කාර්යාලය දොළඹ
		ශ්‍රී මුත්තුමාරි අම්මාන් කෝවිල් කමිටුව	ගුරුකැලේ, නිල්ලඹ	CPC/K/UP17-K/185	
12	ලැගුම්දෙණිය	සමරකෝන්හේන එක්සත් සුභසාධක හා මරණාධාර සමිතිය	සමරකෝන්හේන පන්විලතැන්න	ප්‍රා.ලේ./දො/4/ස්.ස.ලි/29/11	ප්‍රාදේශීයලේකම් කාර්යාලය දොළඹ
		එක්සත් සුභසාධක හා මරණාධාර සමිතිය පහල ලැගුන්දෙණිය	පල්ලේ ලැගුන්දෙණිය පන්විලතැන්න	ප්‍රා.ලේ./දො/4/ස්.ස.ලි/29/09	ප්‍රාදේශීයලේකම් කාර්යාලය දොළඹ
		බෝධිරාජ වැඩිහිටි සමිතිය	ලැගුන්දෙණිය පන්විලතැන්න		ප්‍රාදේශීයලේකම් කාර්යාලය දොළඹ
		ප්‍රබෝධ ගොවි සමිතිය	ලැගුන්දෙණිය පන්විලතැන්න		ප්‍රාදේශීයලේකම් කාර්යාලය දොළඹ
		සමරකෝන්හේන ග්‍රාම සංවර්ධන සමිතිය	සමරකෝන්හේන පන්විලතැන්න		ප්‍රාදේශීයලේකම් කාර්යාලය දොළඹ
		උඩලැගුන්දෙණිය ග්‍රාම සංවර්ධන සමිතිය	ලැගුන්දෙණිය පන්විලතැන්න		ප්‍රාදේශීයලේකම් කාර්යාලය දොළඹ
13	ඔරායන්වත්ත	එකමුතු මරණාධාර සමිතිය	උඩඉගුරුවත්ත දොළඹ ගම්පොල	ප්‍රා.ලේ./දො/3/වැ.ස.ලි/12	
		මෙමුහි සුභ සාධක සමිතිය	උඩඉගුරුවත්ත දොළඹ ගම්පොල	ප්‍රා.ලේ./දො/3/12/4/25/2012	

		සමෘද්ධි සමිතිය	උඩඉගුරුවත්ත දොළඹ ගම්පොල		
		සිද්ධාර්ථ පදනම	උඩඉගුරුවත්ත දොළඹ ගම්පොල	ප්‍රා.ලේ./දො/සං/2/ජල/6	
		යශෝධරා කාන්තා සමිතිය	උඩඉගුරුවත්ත දොළඹ ගම්පොල	මහ/දො/1154/017	
		ග්‍රාම සංවර්ධන සමිතිය	උඩඉගුරුවත්ත දොළඹ ගම්පොල	සිසි/කේ/ඩීඑල් /1154	
14	දොළඹ	එක්සත් පරෝපාකාර සමිතිය (මරණාධාර)	දොළඹ ගම්පොල		ප්‍රාදේශීයලේකම් කාර්යාලය දොළඹ
		එකමුතු මරණාධාර සමිතිය	අඹකුඹුර දොළඹ	ප්‍රා.ලේ/දො/ස්/සා/ලී/20/89	ප්‍රාදේශීයලේකම් කාර්යාලය දොළඹ
		ප්‍රගති ග්‍රාම සංවර්ධන සමිතිය	දොළඹ ගම්පොල	සී/පී/කේ/ඩී/එල්/1159/01/2008	ප්‍රාදේශීයලේකම් කාර්යාලය දොළඹ
		වැඩිහිටි සමිතිය	දොළඹ ගම්පොල	එන්එස්ඉ/2010/2142070/සිසි	ප්‍රාදේශීයලේකම් කාර්යාලය දොළඹ
		ගොවි සංවිධානය	දොළඹ ගම්පොල	ඩීඑස්/04/39/13	ප්‍රාදේශීයලේකම් කාර්යාලය දොළඹ
		ක්‍රීඩාසමිතිය	දොළඹ ගම්පොල	සිසිඑස්/එස්ඩී/එච්ඩී/එස්සී/කේ/1/20/18	ප්‍රාදේශීයලේකම් කාර්යාලය දොළඹ
15	ඉගුරුවත්ත	ග්‍රාමසංවර්ධන සමිතිය	ඉගුරුවත්ත දොළඹ ගම්පොල	සිසි/කේ/දො/1153/ආර්ඩී38/2011	
		කෙත්සිරි ගොවි සංවිධානය	ඉගුරුවත්ත දොළඹ ගම්පොල	ඩීඑස්/කේ /39/ 04	
		කවචුපිටිය ගම්පොල	කවචුපිටිය ගම්පොල	ප්‍රා.ලේ./දො/04/ස්සලී/29/24	
		එකමුතු අන්‍යෝන්‍යාධාර සමිතිය	ඉගුරුවත්ත දොළඹ ගම්පොල	ම/ප/ස/ම/උප/18/90	
		2 කණුව සමගි සංවර්ධන සමිතිය	කවචුපිටිය ගම්පොල	ප්‍රා.ලේ./දො/ස/මහ/10	
		නාරංචිට කුඩා තේ වතු සමිතිය	ඉගුරුවත්ත දොළඹ ගම්පොල	තේ/ස/මහ/දො/203	
16	නාරංචිට	නාරංචිට ඉහලවෙල සුභ සාධක සමිතිය	ඉහලවෙල නාරංචිට ගම්පොල	ග්‍රාමෝ/උප/11/11සු සස 117	ප්‍රාදේශීයලේකම් කාර්යාලය දොළඹ
		ජේෂ්ඨ පුරවැසි සංවිධානය	නාරංචිට ගම්පොල	ප්‍රා.ලේ./දො/සසා/02/ම/11/05	ප්‍රාදේශීයලේකම් කාර්යාලය දොළඹ
		මිහිජය සහන සමිතිය	ජයරත්න පෙදෙස නාරංචිට ගම්පොල	කේඩීඑස්/දො/5/1/6/4/2014	ප්‍රාදේශීයලේකම් කාර්යාලය දොළඹ
		එක්සත් සුභ සාධක සමිතිය	ජයරත්න පෙදෙස නාරංචිට ගම්පොල	ප්‍රා.ලේ./දො/04/2/වැසල් /2	ප්‍රාදේශීයලේකම් කාර්යාලය දොළඹ

		ලයන්ස් යෙහවන සමිතිය	ජයරත්න පෙදෙස නාරංචිට ගම්පොල	ප්‍රා.ලේ./දො/මස /මහද/දො/2015	ප්‍රාදේශීයලේකම් කාර්යාලය දොළඹ
17	අටුවේවත්ත	ජයන්ති ග්‍රාම සංවර්ධන සමිතිය	අටුවේවත්ත ඉහලවෙල	අටුවේවත්තඉහල වෙල	ම.ප.ස.ප්‍රා.ලේ.දො. ග්‍රාම /1157/28
		ගොවි සංවිධානය	කුඹුල්ඔළුවෙල අටුවේවත්ත	ඩී.ඒ.ඩී /4/39/6	
		වැඩිහිටි සමිතිය	අටුවේවත්ත නාරංචිට	ඉහලවෙලඅටුවේවත්ත	
		සුභසාධක සමිතිය	ඉහලවෙල ,අටුවේවත්ත	ග්‍රාමෝ/උප/11/11සු සස 117	
		ගොවි කාන්තා සමිතිය	පොල්වත්ත, අටුවේවත්ත	ඩීඒඩී/එස්/39/31/32 /33	
		සමාද්ධි සමිතිය	අටුවේවත්ත, ඉහලවෙල		
18	ගම්පොලවත්ත	ග්‍රාම සංවර්ධන සමිතිය	ගම්පොලවත්ත ගම්පොලවත්ත	සීසී /ඒ/ඩී/එල් /1150/5333	
		සමාද්ධි සමිතිය	ගම්පොලවත්ත ගම්පොලවත්ත		
		පැරකුම් සමිතිය	ගම්පොලවත්ත ගම්පොලවත්ත	ඩී ඒ ඩී/4/39/18	
		එකමුතුසුබ සාධක සමිතිය	ගම්පොලවත්ත ගම්පොලවත්ත	කේඩීඑස් /06/05/1/6/15	
		එක්සත් සමගි සුබ සාධක සමිතිය	ගම්පොලවත්ත ගම්පොලවත්ත	කේ/ඒ/දොළ/4/2/	
		වැඩිහිටි සමිතිය	ගම්පොලවත්ත ගම්පොලවත්ත	එන්එස් ඊ/2010/214/2090/ දොළ	
		සිතමු කාන්තා ගොවි සමිතිය	ගම්පොලවත්ත ගම්පොලවත්ත	ඩීඒඩී/එස්/4/39/72	
19	වැවතැන්න	උඩුදෙණිය එක්සත් සුභ සාධක සමිතිය	උඩුදෙණිය, ගම්පොල	ම/ප/ස/දොළඹ/96/0 6	ප්‍රාදේශීයලේකම් කාර්යාලය දොළඹ
		එක්සත් පරෝපාකාර සුභ සාධක සමිතිය	වැවතැන්න, ගම්පොල	සී/සී/සී/එස්එස්/0/01 /99	ප්‍රාදේශීයලේකම් කාර්යාලය දොළඹ
		නාගස්ත්‍රී බෝධි විහාරස්ථාන කාර්ය සාධක සමිතිය	වැවතැන්න, ගම්පොල	5/357	ප්‍රාදේශීයලේකම් කාර්යාලය දොළඹ
		සමාද්ධි සමිතිය	වැවතැන්න, ගම්පොල	1152/04/වැවතැන්න	ගොවිජනසේවා මධ්‍යස්ථානය
		එකමුතු ගොවි සංවිධානය	වැවතැන්න, ගම්පොල	ඩී.ඒ.ඩී /4/39/5	ප්‍රාදේශීයලේකම් කාර්යාලය දොළඹ

		ග්‍රාම සංවර්ධන සමිතිය	වැවතැන්න, ගම්පොල	සි/පි/සි/ඩීඑල්/1152/20/30/2017	ප්‍රාදේශීයලේකම් කාර්යාලය දොළඹ
		අම්මාවරුනේ කාන්තා සමිතිය	වැවතැන්න, ගම්පොල	මහ/දො/1152/015	ප්‍රාදේශීයලේකම් කාර්යාලය දොළඹ
		ධම්සර කාන්තා සමිතිය	වැවතැන්න, ගම්පොල	එන්එස් ආර්/2010/03/06/214214/2095/සි පි	ප්‍රාදේශීයලේකම් කාර්යාලය දොළඹ
20	තුංදෙණිය	ග්‍රාම සංවර්ධන සමිතිය	තුංදෙණිය, ගම්පොල		ප්‍රාදේශීයලේකම් කාර්යාලය දොළඹ
		සමාද්ධි සමිතිය	තුංදෙණිය, ගම්පොල		ප්‍රාදේශීයලේකම් කාර්යාලය දොළඹ
		ක්‍රීඩා සමිතිය	තුංදෙණිය, ගම්පොල		ප්‍රාදේශීයලේකම් කාර්යාලය දොළඹ
		කාන්තා ගොවි සංවිධානය	තුංදෙණිය, ගම්පොල		ප්‍රාදේශීයලේකම් කාර්යාලය දොළඹ
		වැඩිහිටි සමිතිය	තුංදෙණිය, ගම්පොල		ප්‍රාදේශීයලේකම් කාර්යාලය දොළඹ
21	කහවත්ත	දිමුතු ග්‍රාම සංවර්ධන සමිතිය	කහවත්ත, පන්විලතැන්න	සිපි/කේ ඩීඑල්/1144/7/2008	
		ශ්‍රීපුරකුම් ගොවි සංවිධානය	කහවත්ත, පන්විලතැන්න	ඩීඑ ඩී/4/39/14	
		සමගිවැඩිහිටි සමිතිය	කහවත්ත, පන්විලතැන්න	එන්එස් ආර්/2010/2142/05/සිපි/ප්‍රා ලේ/දොළඹ	
		එකමුතු මරණාධාර සමිතිය	කහවත්ත, පන්විලතැන්න	මප ස/සමිති/94/19	
		එක්සත් මරණාධාර සමිතිය	කහවත්ත, පන්විලතැන්න	මප ස/සමිති/228	
		කහවත්ත සමාද්ධි සමිතිය	කහවත්ත, පන්විලතැන්න	21/42/02/1144/කහවත්ත/019	
		කාසල්මිල්කේ සමිතිය	කහවත්ත, පන්විලතැන්න	21/42/02/1144/කහවත්ත/020	
22	ගොනටුවෙල	ජයශක්ති සුභ සාධක සමිතිය	කාසල්මිල්කේ, නැඬසා		ප්‍රාදේශීයලේකම් කාර්යාලය දොළඹ
		ග්‍රාම සංවර්ධන සමිතිය	කාසල්මිල්කේ, නැඬසා		ප්‍රාදේශීයලේකම් කාර්යාලය දොළඹ
		සම්පත් මරණාධාර සමිතිය	කාසල්මිල්කේ, නැඬසා		ප්‍රාදේශීයලේකම් කාර්යාලය දොළඹ
		ක්‍රිස්ටාර් ක්‍රීඩා සමිතිය	කාසල්මිල්කේ, නැඬසා		ප්‍රාදේශීයලේකම් කාර්යාලය දොළඹ

23	මිලලගහමුල	මෙහි අවමංගලාධාර සමිතිය	ග්‍රෝහිල් ජනපදය	KDS/DOL/5/1/6/1/2013	ප්‍රාදේශීයලේකම් කාර්යාලය දොළඹ
		එකමුතු අවමංගලාධාර සමිතිය	එගොඩගම	11/4/3/1357/87	ප්‍රාදේශීයලේකම් කාර්යාලය දොළඹ
		ග්‍රෝහිල් ග්‍රාම සංවර්ධන සමිතිය	ග්‍රෝහිල් ජනපදය	සීපී/ආර්/ඩීඑල්/1173/ආර්ඩී/44	ප්‍රාදේශීයලේකම් කාර්යාලය දොළඹ
		එගොඩගම ග්‍රාම සංවර්ධන සමිතිය	එගොඩගම		ප්‍රාදේශීයලේකම් කාර්යාලය දොළඹ
		කිරිමැටිය සුභ සාධක සමිතිය	දෙණියේගම	KDS/DOL/5/1/6/5/2014	ප්‍රාදේශීයලේකම් කාර්යාලය දොළඹ
		කළණමිතුරු සුභ සාධක සමිතිය	යාමිල්ල	KDS/DOL/5/1/6/5/2015	ප්‍රාදේශීයලේකම් කාර්යාලය දොළඹ
24	පඹදෙණිය	ග්‍රාම සංවර්ධන සමිතිය	පඹදෙණිය, පන්විලතැන්න		ප්‍රාදේශීයලේකම් කාර්යාලය දොළඹ
		සමාද්ධි සමිතිය	පඹදෙණිය, පන්විලතැන්න	0919/1148/පන්/04	ප්‍රාදේශීයලේකම් කාර්යාලය දොළඹ
		විශාකාවැඩිහිටි සමිතිය	පඹදෙණිය, පන්විලතැන්න	යුඑස් ඊ 2008/2/42/2/17	ප්‍රාදේශීයලේකම් කාර්යාලය දොළඹ
		ගොවි සමිතිය	පඹදෙණිය, පන්විලතැන්න	මාප/14/39/ගොසං/1211	ප්‍රාදේශීයලේකම් කාර්යාලය දොළඹ
		එක්සත් ගැමුණු මරණාධාර සමිතිය	පඹදෙණිය, පන්විලතැන්න	ප්‍රාලේදො/04/සසලි/29/02	ප්‍රාදේශීයලේකම් කාර්යාලය දොළඹ
		පන්විලතැන්න විදුහල් ක්‍රීඩා සමිතිය	පඹදෙණිය, පන්විලතැන්න	සේපී/ඩී ඔ එල්/එස් සී 34/2016/04/02	ප්‍රාදේශීයලේකම් කාර්යාලය දොළඹ
		අන්දනාදෙණිය එකමුතු සුභ සාධක හා මරණාධාර සමිතිය	අන්දනාදෙණිය, පන්විලතැන්න	කේඩී එස්/ඩී ඔ එල්/5/1/6/20/2019	ප්‍රාදේශීයලේකම් කාර්යාලය දොළඹ
25	පන්විලතැන්න	සමගි ග්‍රාම සංවර්ධන සමිතිය	පන්විලතැන්න	සීපී/කේඩී/එල්/1147/ආර් සී 36/2011	
		ප්‍රෙබාඨිධ ගොවි සමිතිය	පන්විලතැන්න	ඩී/එල්/ඩී/4/39/16	
		මිණිමුතු යෙහවන සමාජය	පන්විලතැන්න	ජානරන/මධ්‍ය/මහ/දි/දොළඹ 2608	
		සන්ටානා ක්‍රීඩා සමාජය	පන්විලතැන්න	කේපී/ඩීඔ/එඊ/02	
		එක්සත් අනෝනා මරණාධාර සමිතිය	පන්විලතැන්න	11/4/3/727/86	

		පන්විලතැන්න 06 ප්‍රජාමූල සංවිධානය	පන්විලතැන්න	04/2/3/1147/පන් 6/044	
		ගක්කි අවමංග්‍යාධාර සමිතිය හා සුභ සාධක සමිතිය	මාලිගාමලේ පන්විලතැන්න	කේඩ්එස්/දො/5/1/6 /4/2014	
26	මස්ගොල්ල	තුම්පැලවක ,මස්ගොල්ල එක්සත් මරණාධාර සමිතිය	මස්ගොල්ල පන්විලතැන්න	සිපිසි/ම/18/99	ප්‍රා.ලේ. කාර්යාලය
		වීරගක්කි ග්‍රාම සංවර්ධන සමිතිය	මුල්ගමවත්ත මස්ගොල්ල පන්විලතැන්න	සිපි/කේ/දො/1141/ ආර්ථි 18/2008	ප්‍රා.ලේ. කාර්යාලය
		පුබුදු ග්‍රාම සංවර්ධන සමිතිය	මොරහේන මස්ගොල්ල පන්විලතැන්න	සිපි/කේ/දො/1141/ 1018/2008	ප්‍රා.ලේ. කාර්යාලය
		රන්තුරු ප්‍රජා මූල සංවිධානය	මොරහේන මස්ගොල්ල පන්විලතැන්න	ලි.ප.අ.ප්‍රා/ලේ/ දො/2/වැ.සං.ලි./02	ප්‍රා.ලේ. කාර්යාලය
		එකමුතු සුභ සාධක සමිතිය	මොරහේන මස්ගොල්ල පන්විලතැන්න	ලි.ප.අ.ප්‍රා/ලේ/ දො/2/වැ.සං.ලි./03	ප්‍රා.ලේ. කාර්යාලය
		ඒකාබද්ධ කාන්තා සුභ සාධක සමිතිය	මුල්ගමවත්ත මස්ගොල්ල පන්විලතැන්න	ප්‍රා/ලේ/දො/සසං/2/ 4/20/2013	ප්‍රා.ලේ. කාර්යාලය
		සන්ලයින් සුභ සාධක සමිතිය	මුල්ගමවත්ත මස්ගොල්ල පන්විලතැන්න	සිපිසි/ඩීඕ/එස්සි/62	ප්‍රා.ලේ. කාර්යාලය
		රන්සමනල ක්‍රීඩා සමිතිය	මොරහේන මස්ගොල්ල පන්විලතැන්න	කේඒ /ඩීඕ/එස් සි/62	ප්‍රා.ලේ. කාර්යාලය
		පැරකුම්ගොවි සංවිධානය	මොරහේන මස්ගොල්ල පන්විලතැන්න	ඩීඒඩී/4/45/05	ගොවිජනසේවා දෙපාර්ත මේන්තුව
27	තුම්පැලවක	විජයගොවි සංවිධානය	තුම්පැලවක පන්විලතැන්න	ඩීඒඩී/4/45/11	ගොවිජනසේවා දෙපාර්තමේන්තුව
		විශාකාවැඩිහිටි සමිතිය	තුම්පැලවක පන්විලතැන්න		ප්‍රා.ලේ. කාර්යාලය
		ග්‍රාමසංවර්ධන සමිතිය	තුම්පැලවක පන්විලතැන්න	සිපි/කේ/දොල්/114 0/ආර්/35/.2011	ප්‍රා.ලේ. කාර්යාලය
		එක්සත්සුඛ සාධක සමිතිය	තුම්පැලවක පන්විලතැන්න	ප්‍රා.ලේ.දො/ස්වේ විජා/ප්‍රජා /29/87	ප්‍රා.ලේ. කාර්යාලය
		එක්සත්සුඛ සාධක සමිතිය	නිල්ලම 11 තුම්පැලවක පන්විලතැන්න	ප්‍රා.ලේ.දො/ස්වේ විජා/ලි.3951	ප්‍රා.ලේ. කාර්යාලය

		නිදහස්සුබ සාධක සමිතිය	එරිත්වත්ත තුම්පැලවක පන්විලතැන්න	කේ/ඩීඑස්/දො/එස්/5 /1/06/10/2014	ප්‍රා.ලේ. කාර්යාලය
		සමෘද්ධිසංවර්ධන සමිතිය සමිතිය	තුම්පැලවක පන්විලතැන්න	04/0642/03/1140 /තුම්පැලවක	ප්‍රා.ලේ. කාර්යාලය
28	මුල්ගම	මිහිඳෙවිග්‍රාම සංවර්ධන සමිතිය	පනන්වලගම මුල්ගම	සී/පී/සේ /ඩී/එල්/1132 ආර් ඩී/19 2010	
		සමගිසුභ සාධක සමිතිය	පනන්වලගම මුල්ගම	ප්‍රාලේ/දො/04/ජ/පා ලි/29/108	
		එක්සත්කාන්තා සරණාන්කර සමිතිය	පනන්වලගම මුල්ගම	ප්‍රාලේ/දො/04/සසං/ 02/11/15/2011	
		මුල්ගමවැඩිහිටි සංගමය	පනන්වලගම මුල්ගම		
		ලෙවලන්වත්තම රණාධාරසමිතිය	පනන්වලගම මුල්ගම	කේඩීඑස්/දොල් /5/1/6/62017	
		තිසරගොවි සංවිධානය	පනන්වලගම මුල්ගම		ගොවිජනසේවා දෙපාර්තමේන්තුව
29	උඩුදෙණිය	ඉසුරුග්‍රාම සංවර්ධන සමිතිය	උඩුදෙණිය මුල්ගම		
		එකමුතුමරණාධාර සමිතිය	උඩුදෙණිය මුල්ගම		
		එකමුතුගොවි සංවිධානය	උඩුදෙණිය මුල්ගම		
		ග්‍රාමීයසමෘද්ධි බලකාය	උඩුදෙණිය මුල්ගම		
		විශාකාකුලගන සමිතිය	උඩුදෙණිය මුල්ගම		
		අන්තමලේකෝ විල් කමිටුව	උඩුදෙණිය මුල්ගම		
30	හුණුගල	හුණුගලඑකමුතු මරණාධාර සමිතිය	හුණුගල මුල්ගම	ප්‍රා.ලේ.දෙ/4/ස්පාලි/ 29/28-දොළුව	
		පහළගමල්කඩගම යැරෝ ඒ සුභසාධක සමිතිය	හුණුගල මුල්ගම	ප්‍රා.ලේ.දෙ/4/ස්පාලි/ 29-23දොළුව	
		ශ්‍රීමුත්තුමාරි අම්මාන් කෝවිල් කමිටුව	හුණුගලමුල්ගම	සීපී සී /කේ /ඩී /ඩබ්/කේ-215/97	
		ඉසුරුග්‍රාම සංවර්ධන සමිතිය	හුණුගලමුල්ගම	ප්‍රා.ලේ.දො /4/12/වැ.සං ලි /02/2006- දොළුව	

		ශ්‍රීගෝතමී කුලගන සමිතිය	හුණගලමුල්ගම	මහ/දො/11/12//03 /දොළුව	
		තරංගසුභ සාධක සමිතිය	හුණගලමුල්ගම	කොඩිඑස් /ඩී ඕ/එස් /1/01/02/2014	
		සමෘද්ධිසංවර්ධ න සමිතිය	හුණගලමුල්ගම	ඩී.පු.මු .වැ.පන්විලතැන්න /12 දොළුව	
		පැරකුම්ගොවි සංවිධානය	හුණගලමුල්ගම		
31	රජතලාව	සමෘද්ධිප්‍රාජාමුල සංවිධානය	රජතලාව පුපුරැස්ස		
		සිතමුකාන්තා ගොවි සංවිධානය	රජතලාව පුපුරැස්ස		
		අරුනඵගොවි සංවිධානය	රජතලාව පුපුරැස්ස		
		ප්‍රගතිගොවි සංවිධානය	රජතලාව පුපුරැස්ස		
		සුරක්ෂාගොවි සංවිධානය	රජතලාව පුපුරැස්ස		
		පැරකුම්ගොවි සංවිධානය	රජතලාව පුපුරැස්ස		
		එකමුතු වැඩිහිටි සමිතිය	රජතලාව පුපුරැස්ස		
		ක්‍රීඩාසමාජය	රජතලාව පුපුරැස්ස		
32	පුපුරැස්ස	සුනිතවැඩිහිටි සමිතිය	පුපුරැස්සගම	එන්එස්/12/21/42/ 160	ප්‍රා.ලේ. කාර්යාලය
		කඳවැව්ලි සංවර්ධන සමිතිය	පුපුරැස්සගම	සීපී/කේ/ප/මහ/උප/ 95	ප්‍රා.දේ.සභාව
		දායකසභාව	සුබ්බමනියම් ආරාමය	බෞ/කො/20/දස/4 බෞ/5	බෞද්ධ කටයුතුදෙ පාර්ත මේනුකුව
		පුබුදුගොවි සංවිධානය	පුපුරැස්සගම	ඩී/ඒ/ඩී/4/45/12	
		ග්‍රාමසංවර්ධන සමිතිය (පුපුරැස්ස)	පුපුරැස්සගම	සීපී/කේ/ප/මහ/උප/ 95	
		ග්‍රාමසංවර්ධන සමිතිය (කදලාව)	කදලාව පුපුරැස්ස ගම		
		ග්‍රාමසංවර්ධන සමිතිය (රුවන්පුර)	ඩෙල්ටා රුවන්පුර		
		ජයමුතුසුභ සාධක සමිතිය	නැඩිසාජනපදය පුපුරැස්ස	කේඩිඑස් / දොළුව/5/1/6/91	

		එක්සත්අවමංග ලාභාධාර සමිතිය	පුපුරැස්ස	ප්‍රා./ලේ/63/.07/ති/ ලි /29/07	
33	පිටවල	එකමුතුඅවමංග ලාභාධාර සමිතිය සුබ සාධක සමිතිය	කෝල්ග්‍රින් ජනපදය	කේඩ්එස් /දොල් /5/1/6/4/2014	ප්‍රා .ලේ. කාර්යාලය
		එක්සත්සුබ සාධක හා අවමංගලාභාධාර සමිතිය	පිටවල මහමුල්ගම	ප්‍රා.ලේ/දොළුව/4/2 /වැ.සං.ලි./2/2007	ප්‍රා .ලේ. කාර්යාලය
		නවෝදයඑක්සත් සුබසාධක සමිතිය හා අවමංගලාභාධාර සමිතිය	පිටවලකොටස ලෙවලන් වත්ත	කේඩ්එස් /දොල් /5/1/6/4/2017	ප්‍රා .ලේ. කාර්යාලය
		වල්ලුවර්ප්‍රජා සංවර්ධන සමිතිය	කොල්ග්‍රින්කොට ස ලෙවලන්වත්ත	සිපිසි /කේ/යුපි/14/ඒ72	හින්දුආගමික දෙපාර්තමේන්තුව
		හෙළගී ගොවි සංවිධානය	පිටවල මහ මුල් ගම	ඩීපීඩී/4/45/13	ගොවිජනසේවා
		සුභද්‍රාම සංවර්ධන සමිතිය	පිටවල මහ මුල් ගම	සිපි/කේ/ඩීඑල්/1133 /ආර්ඩී32/21	ප්‍රා .ලේ. කාර්යාලය
		සමාද්ධිප්‍රජාමුල සංවිධානය	පිටවල මහ මුල් ගම	21/42/03/1133පිට වල/15/033	ප්‍රා .ලේ. කාර්යාලය

10.2 උඩපළාත කොට්ඨාශය

වසම් අංක	ග්‍රාම නිලධාරී වසම	ස්වේඡා සමිතියේ නම	ලිපිනය	ලියාපදිංචි අංකය	ලියාපදිංචි ආයතනය
1120	ඉලංගව ත්ත	ග්‍රාම සංවර්ධන සමිතිය	ඉලංගවත්ත,ග ම්පොල	සි.සි/කේ/යු.පි/1120 /ආර්.ඩී/9/2008	ප්‍රාදේශීය ලේකම් කාර්යාලය
		සමාද්ධි සමිතිය	ඉලංගවත්ත,ග ම්පොල	2-1-1-1-50- සීබී0/001	
1121	උනම්බුව	උනම්බුව මවුන්ටේම්පල් සුවරිතවර්ධන අවමංගලාභාධාර හා සුභසාධක සමිතිය	උනම්බුව ගම්පල.	ම ප ස /ම/47/98	ප්‍රාදේශීය ලේකම් කාර්යාලය
		සහයෝගිතා ග්‍රාම සංවර්ධන සමිතිය	උඩුවැරැල්ල .උනම්බුව ගම්පල.	cp/UP/1121/RD/6 5/2012	ප්‍රාදේශීය ලේකම් කාර්යාලය
		මනුවිල් ප්‍රජා මානසික ආර්ථික සමාජීය සංවර්ධන ආයතනය	වනවාස විහාරස්ථානය, කඩුගන්නාව පාර, ගම්පොල.	උල/7/5/2004/09	

		උනම්බුව ගොවි සංවිධානය	උනම්බුව ගම්පොල.	ඉ/04/378	ප්‍රාදේශීය ලේකම් කාර්යාලය
1128	හපුගස්පිටිය	හපුගස්පිටිය ග්‍රාම සංවර්ධන සමිතිය	හපුගස්පිටිය ,ගම්පොල		ප්‍රාදේශීය ලේකම් කාර්යාලය
		හපුගස්පිටිය ගොවි සංවිධානය			
		හපුගස්පිටිය අවමංගලාධාර සමිතිය			
		හපුගස්පිටිය සමුද්ධි සපුමල් ප්‍රජා මූල සංවිධානය			
		වැඩිහිටි සමිතිය	හපුගස්පිටිය ,ගම්පොල		ප්‍රාදේශීය ලේකම් කාර්යාලය
1130	රණවල	සුවර්ත වර්ධන සුභභාදක සමිතිය	බෝවල, ගම්පොල.		ප්‍රාදේශීය ලේකම් කාර්යාලය
		රණවලසමාද්ධි ප්‍රජා මූල සංවිධානය			
		රණවල සුභභාධක සමිතිය			
		කාන්තා ගොවි සංවිධානය			
		ඒකමුතු සහයෝගිතා සංගමය			
		රණවල ග්‍රාම සංවර්ධන සමිතිය			
1131	බෝවල	සුවර්ත වර්ධන සුභසාධක සමිතිය	බෝවල,ග ම්පොල	ප්‍රා.ලේ./උප/02/03/ සමිති/2007/2	ප්‍රාදේශීය ලේකම් කාර්යාලය
		සමාද්ධි සංවර්ධන සමිතිය	බෝවල,ග ම්පොල	ප්‍රා.ලේ./උප/1131	ප්‍රාදේශීය ලේකම් කාර්යාලය
		වීර්‍ය ග්‍රාම සංවර්ධන සමිතිය	බෝවල,ග ම්පොල	DAD/4/1131	
		ග්‍රාම සංවර්ධන සමිතිය	එගොඩකළුගමු ව,ගෙලිඹය		ප්‍රාදේශීය ලේකම් කාර්යාලය
		බෝවල - රණවල එකමුතු සහයෝගිතා සංගමය	116 ඒ, රණවල, බෝවල, ගම්පොල.	DS/UP2/3/SSD/NG O/2014/132	ප්‍රාදේශීය ලේකම් කාර්යාලය
		ග්‍රාමීය සුභසාධක සමිතිය	ශ්‍රී නාගබෝධි විහාරය, බෝවල, ගම්පොල.	ප්‍රාලේ/උප/2/3/සමි ති/2007/23	
1159	එගොඩ කළුගමුව	කින්ස්ටා ක්‍රීඩාසමාජය			
		සුනයිට් ක්‍රීඩාසමාජය	එගොඩකළුගමු ව,ගෙලිඹය	KA/UP/SC/50	

		සමගි අවමංගලාධාර සමිතිය	528/1 ඒ, කළුගලුව, කන්දේ කොටස, ගෙලිඔය.	උප/7/5/2001/04	ප්‍රාදේශීය ලේකම් කාර්යාලය
		රත්න ර ක්‍රීඩා සමිතිය	එගොඩකළුගලුව, ගෙලිඔය		
		ඒකමුතු ග්‍රාම සංවර්ධන සමිතිය	එගොඩකළුගලුව, ගෙලිඔය		
		සමගි ග්‍රාම සංවර්ධන සමිතිය			
		ඒගොඩ කළුගලුව ක්‍රීඩා සමිතිය			
		ඒගොඩ කළුගලුව ග්‍රාම සංවර්ධන සමිතිය	කළුගලුව, ගෙලිඔය		
1165	අමුණුපුර	සුඛ සාධන සමිතිය	ඩාවු ඉහළ	DS/UP/2/3/SSJ/N GO/2011/94	
		ග්‍රාම සංවර්ධන සමිතිය			
		සමාද්ධි සමිතිය			
		ගොවි සමිතිය	ඇස්කොට් අට්ටාගේ	dad/4/38/5	
1166	දැල්පිටිය	දිමුතු සුභසාධක හා ප්‍රජා සංවර්ධන සමිතිය	කුමුදු නිවස, දැල්පිටිය, අට්ටාගේ.	DS/UP2/3/SSD/NG O/2010/86	
		එකමුතු අවමංගලාධාර සමිතිය	අට්ටාගේ, ගම්පොල.	DS/UP2/3/SSD/NG O/2013/119	
		ස්ටෝරිල්ඩ් අත්කම් නිවස සුභසාධක හා මරණාධාර සමිතිය	ස්ටෝරිල්ඩ් අත්කම් නිවස, අට්ටාගේ.	ප්‍රාදේ/උප/7/5/200 4/16	
		සුවරිත අවමංගලාධාර සමිතිය	දැල්පිටිය, අට්ටාගේ.	උප/7/5/2001/05	ප්‍රාදේශීය ලේකම් කාර්යාලය
		දැල්පිටිය, සුභසාධක සමිතිය	පොත්ගල් විහාරය, දැල්පිටිය, අට්ටාගේ.	උප/7/5/2003/03	ප්‍රාදේශීය ලේකම් කාර්යාලය
		ඇස්කොට් බිසි මරණාධාර සමිතිය	දැල්පිටිය අට්ටාගේ	ads/udp/5/4/ssd/ ndo/2017/187	
		සමගි ග්‍රාම සංවර්ධන සමිතිය	දැල්පිටිය අට්ටාගේ	cp/k/up/1166/rd/ 31/2008	ප්‍රාදේශීය ලේකම් කාර්යාලය
		දැල්පිටිය සුභ සාධක හා අන්‍යෝන්‍යාධාර සමිතිය	දැල්පිටිය අට්ටාගේ	ds/up/2/3/ssd/np o/2010/66	
		එකමුතු අවමංගලාධාර සමිතිය	දැල්පිටිය අට්ටාගේ	ds/up/2/3/ssp/ng o/2013/119	
		සුමංගල වැඩිහිටි සමිතිය	දැල්පිටිය අට්ටාගේ	nse/2010/215119 0/cp	
		ගජමුතු යෞවන සමිතිය	ස්ටෝරිල්ඩ්.දැ ල්පිටිය	මධ්‍යම/මහ/ගම්/507 8	ප්‍රාදේශීය ලේකම් කාර්යාලය

		සමෘද්ධි සමිතිය	නවදේවිට ,ගම්පොල		ප්‍රාදේශීය ලේකම් කාර්යාලය
1167	නවදේවිට	එක්සත් සෙවනක් අවමංගලාශාධාර සමිතිය	සෙවනක් ජනපදය, නවදේවිට, දැල්පිටිය, අටබාගේ.	ප්‍රාලේ/උප/7/5/200 4/10	ප්‍රාදේශීය ලේකම් කාර්යාලය
		ස්වභස්ථ සොයුරු සමාජය	ශ්‍රී ගංගාරාමයනව දේවිට ,ගම්පොල	DS/UP/2/3/SSD/N GO/2012/100	ප්‍රාදේශීය ලේකම් කාර්යාලය
		ලක්මණ මිතුරු එකමුතුව	නවදේවිට ,ගම්පොල	DS/UP/2/3/SSD/N GO/2013/111	ප්‍රාදේශීය ලේකම් කාර්යාලය
		දිලෙන තරු ග්‍රාම සංවර්ධන සමිතිය	නවදේවිට ,ගම්පොල		කුඩා තේ වතු සංවර්ධන අධිකාරිය
		සමභි සුබසාධක සමිතිය	නවදේවිට ,ගම්පොල		
		කුඩා තේ වතු සංවර්ධන සමිතිය	නවදේවිට ,ගම්පොල		
		මානව හිතවාදී එකමුතු සුභසාධක සංගමය	27, ගඟසිරිගම, අටබාගේ.	ප්‍රාලේ/උප/2/3/සමි ති/2007/25	
		නවදේවිට වැඩිහිටි සමිතිය	19, ගඟසිරිගම, අටබාගේ.	ප්‍රාලේ/උප/2/3/සමි ති/2007/13	
		ශක්ති කුඩා වැව්ලි ව්‍යවසායකත්ව සමිතිය	15, ඔවර්වේල් ජනපදය, නවදේවිට, ගම්පොල.	DS/UP2/3/SSD/NG O/2009/62	ප්‍රා. ලේ .කාර්යාලය
		1168	පල්ලේගම	ශ්‍රී බෝධිරුක්ඛාරාමය, පල්ලේගම, අටබාගේ.	උප/7/5/2001/ 07
දිමුතු කාන්තා සමිතිය	පල්ලේගම,අට බාගේ			මහ/උඩ/1168/005	
සමෘද්ධි සමිතිය					
වතු සමුපකාර සමිතිය	සැන්කුභාර් වත්ත,පල්ලේග ම				ගොවිජන සේවා දෙපාර්තමේ න්තුව
ගොවි සංවිධානය	සැන්කුභාර් , පාරදෙක			0	ප්‍රාදේශීය ලේකම් කාර්යාලය
ග්‍රාම සංවර්ධන සමිතිය	පල්ලේගම,අට බාගේ			CP/K/UP/11/RD/4 9/2009	ප්‍රාදේශීය ලේකම් කාර්යාලය
1169	අමුහේන	අමුහේන ග්‍රාම සංවර්ධන සමිතිය	මාවුස්සාව පල්ලේගම,අට බාගේ		ප්‍රාදේශීය ලේකම් කාර්යාලය
		පරාක්‍රමගෙවි සංවිධානය	පල්ලේගම,අට බාගේ	DAD/4/38/1169/1 5	ප්‍රාදේශීය ලේකම් කාර්යාලය

		අමුහෙන සමගි සුධසාධක සමිතිය	පල්ලේගම, අට බාගේ	KDS/UDP/5/4/SSD /NGO	ප්‍රාදේශීය ලේකම් කාර්යාලය
		අමුහෙන එක්සත් අවමංගලයාධාර සමිතිය	පල්ලේගම, අට බාගේ	ප්‍රා/උප/2/3/සමාජ/ සමිති/2008/37	
		පුබුදු සුභා සාධක සමිතිය	බුම්මාවත්ත මහඋඩගම	AGS/ODP/5/4/SSB /NGO/2016/161	ප්‍රාදේශීය ලේකම් කාර්යාලය
		සුභද සුභසාධක සමිතිය	පල්ලේගම, අටබාගේ.	DS/UP2/3/SSD/NG O/2010/87	
1170	වත්තේහේ න	සමාධි මරණාධාර සමිතිය	වත්තේහේන		
		ඉසුරු සුභසාධක සමිතිය	වත්තේහේන, අටබාගේ.		
		ග්‍රාම ශක්ති සමිතිය	වත්තේහේන		
		ගැමුණු සුභසාධක සමිතිය	වත්තේහේන	ප්‍රා/උප/7/5/2004/7	
		පාරමි සුභසාධක සමිතිය	වත්තේහේන	ප්‍රා/උප/2/3/සමාජ/ සමිති/2008/37	
		දිවිනැගුම ප්‍රජාමූල සමිතිය	වත්තේහේන		
		සිමුතු ජයලංකා ගොවි සමිතිය	වත්තේහේන	186	
		කුඩාතෙවතු සංවර්ධන සමිතිය	වත්තේහේන		
		ග්‍රාම සංවර්ධන සමිතිය	වත්තේහේන		
		විහාරස්ථ දායක සභාව	වත්තේහේන		උප/7/5/200 4/07
		මෙහෙත්‍රී වැඩිහිටි සමිතිය	වත්තේහේන		
		නිමිසර ළමා සමාජය	වත්තේහේන		
		පුබුදු කුඩා වැවිලි ව්‍යවසායකත්ව සමිතිය	බී.බී. ජනපදය, වත්තේහේන, අටබාගේ.	DS/UP2/3/SSD/NG O/2010/69	
		විජය මරණාධාර සමිතිය	වත්තේහේන, අටබාගේ.	උප/7/5/2004/02	
		ඉසුරු කුඩා වැවිලි ව්‍යවසායකත්ව සමිතිය	බී.බී. ජනපදය, වත්තේහේන, අටබාගේ.	DS/UP2/3/SSD/NG O/2010/71	ප්‍රා. ලේ .කාර්යාලය
දිලෙනතරැ ක්‍රීඩා සමාජය	වත්තේහේන				
1171	උඩගම	ග්‍රාම සංවර්ධන සමිතිය	මහ උඩගම, උඩගම		ගොවිජන සේවා දෙපාර්තමේන්තුව
		ගොවි සමිතිය	මහ උඩගම, උඩගම		
		උඩගම ගම රැකුම සංවිධානය	117, උඩගම, මහඋඩගම, ගම්පොළ	KDS/UPD/5/4/SSD /NGO/2020/220	

		එක්සත් අවමංගලාධාර සමිතිය	මහ උඩගම, උඩගම	මපස/ම/18/97	
		ඉසුරු ප්‍රජා සංවර්ධන සංවිධානය	සොගම ජනපදය, උඩගම, අටබාගේ.		
		එක්සත් ප්‍රජා සංවර්ධන සමිතිය	සොගම ජනපදය, ඉහලගම, අටබාගේ.		
		සමගි ප්‍රජා සංවර්ධන හා මරණාධාර සමිතිය	කලවැල්ගොල්ල, උඩගම.	ප්‍රා.ලේ/උප/7/5/2004/19	
		සමගි වැඩිහිටි සංවිධානය	මැදගම්මැද්ද, උඩගම, අටබාගේ.	ප්‍රා.ලේ/උප/7/5/සමිති/2005/10	ප්‍රා. ලේ .කාර්යාලය
1172	මිලිලගසිපිටිය	සෑනසුම අවමංගලාධාර සමිතිය	මිලිලගසිපිටිය මහඋඩගම.	උප/7/5/2001/08	
		වැඩිහිටි සමිතිය	මිලිලගසිපිටිය මහඋඩගම.		
		සන්රයිස් ක්‍රීඩා සමාජය	මිලිලගසිපිටිය මහඋඩගම.		
		එකමුතු ගොවි සමිතිය	මිලිලගසිපිටිය මහඋඩගම.		
1174	ඉහලගම	ග්‍රාම සංවර්ධන සමිතිය	ඉහලගම, අටබාගේ	CP/K/UP/14/RP/10/2008/16	
		පුබුදු සුභා සාධක සමිතිය	ගල්පිහිල්ල ගම, ඉහලගම	ප්‍රා.ලේ/උප/7//5/2004/7	
		ආනන්ද විහාරස්ථ දායක සමිතිය	ඉහලගම	බෞ.කො/සා.8/දාස/මහ/7	
		නිර්මල සුභ සාධක සමිතිය	සොගමා ජනපදය	ප්‍රා.ලේ/උප/2/3/සමිති/2005/16	
		ආනන්ද ප්‍රජාමුල සංවිධානය	ඉහලගම	ප්‍රා.ලේ/උප/2/3/සමාජ සමිති/2007/21	
		සමභි කාන්තා ගොවි සංවිධානය	ඉහලගම	dad/f/4/38/1	
1175	හුණුකොටුගම	සමභි ගොවි සංවිධානය	ආනන්ද ගම	dad/4/39/7	ප්‍රා. ලේ .කාර්යාලය
		හුණුකොටුගම ගොවි සංවිධානය	හුණුකොටුගම. මහ උඩගම.		ප්‍රා. ලේ .කාර්යාලය
		ග්‍රාම සංවර්ධන සමිතිය	හුණුකොටුගම. මහ උඩගම.	CP/K/A/01176/R/D/136	ප්‍රා. ලේ .කාර්යාලය
		සමභි කාන්තා සංවිධානය	හුණුකොටුගම. මහ උඩගම.	CP/K/OP/1176/RB03/W/20	
		සමාධි සුභ සාධක සමිතිය	හුණුකොටුගම. මහ උඩගම.	ම.ප.ස./සු/98/7	
1176	පුස්සැල්ලාව	මෙත්තා වැඩිහිටි සමිතිය	65, ආර් සී ජනපදය, පුස්සැල්ලාව.	ප්‍රා.ලේ/උප/2/3/සමිති/2008/30	
		ග්‍රාම සංවර්ධන සමිතිය	පුස්සැල්ලාව	CP/UP/1176/RD/1	

			2		
	නිවිසිකොක්වත්තු සුභසාධක සංගමය	නිවිසිකොක්වත්තු, පුස්සැල්ලාව.	ප්‍රාලේ/උප/7/5/2005/02		
	සමගි අවමංගලාධාර හා සුභසාධක සමිතිය	නව පුස්සැල්ලාවගම, පුස්සැල්ලාව.	ප්‍රාලේ/උප/7/5/2004/12		
	මිතුසවිය පදනම - පුස්සැල්ලාව	626, නුවරඑළිය පාර, පුස්සැල්ලාව.	ප්‍රාලේ/උප/2/3/සමාජ/සමිති/2009/57		
	සුබෝධ සුභසාධක හා මරණාධාර සමිතිය	112, නව ආර්.සී. ජනපදය, පුස්සැල්ලාව.	ප්‍රාලේ/උප/2/3/සමාජ/සමිති/2009/58	ප්‍රා. ලේ .කාර්යාලය	
	ශක්ති මරණාධාර සමිතිය	කලුගලවත්ත, පුස්සැල්ලාව.	ප්‍රාලේ/උප/7/5/සමිති/2005/12	ප්‍රා. ලේ .කාර්යාලය	
	ග්‍රාම සංවර්ධන සමිතිය	මෙල්ෆඩ්	CP/UP/1176/RDS44		
	ජන සහන පදනම				
	නිව්මෙල්ෆට් සුභසාධක සමිතිය				
	මන්නිනද ප්‍රජා සුභසාධක සමිතිය	581, මන්නිනද නිවාස, නුවරඑළිය පාර, පුස්සැල්ලාව.	DS/UP2/3/SSD/NGO/2010/67		
	මෙල්ෆට්වත්ත වතුසෙවක සමුපකාර සමිතිය				
	අන්නා ක්‍රීඩා සමාජය				
	මිතු සවිය පදනම				
	ගොවි සංවිධානය				
	සුභ සාධක සමිතිය				
	විජය මරණාධාර සමිතිය				
	පුස්සැල්ලාව මැදගෙදර සමගි සුභසාධක සමිතිය	මැදගෙදර, පුස්සැල්ලාව.	KDS/UDP/5/3/SSD/NGO/2015/144		
	B.F. යොවුන් සුභසාධන සමිතිය	34/1/1 B R ජනපදය පුස්සැල්ලාව	KDS/UPD/5/4/SSD/NGO/2017/177		
	නාවෝද්‍යා සුභසාධන හා මරණාධාර සමිතිය	ආර්.ඒ. ජනපදය, පුස්සැල්ලාව.	ප්‍රාලේ/උප/2/3/සමිති/2007/26	ගොවිජන සේවා දෙපාර්තමේන්තුව	
	සමාද්ධි එකමුතු මරණාධාර සමිතිය	වටගොඩ පාර, පුස්සැල්ලාව.	උප/7/5/2001/06	ප්‍රා. ලේ .කාර්යාලය	
1177	වහුගපිටිය	වහුගපිටිය ගොවි සංවිධානය	වහුගපිටිය, පුස්සැල්ලාව	DAP/4/38/4	ප්‍රා. ලේ .කාර්යාලය
		ශක්ති ග්‍රාම සංවර්ධන සමිතිය	වහුගපිටිය, පුස්සැල්ලාව	CP/K/UP/1177/RDS/2008	ප්‍රා. ලේ .කාර්යාලය

		විභාගස්ථ සුභසාධක සමිතිය	වහුපපිටිය, පුස්සැල්ලාව	8/5/2004/8	ප්‍රා. ලේ. කාර්යාලය
		වැඩිහිටි සමිතිය	වහුපපිටිය, පුස්සැල්ලාව	WSE/2011/2151	ප්‍රා. ලේ. කාර්යාලය
		එක්සත් අන්‍යෝධාර සමිතිය	වහුපපිටිය, පුස්සැල්ලාව	KDS/UDP/5/3/SSD/NGO/2015/14	ප්‍රා. ලේ. කාර්යාලය
		සමෘද්ධි සමිතිය	වහුපපිටිය, පුස්සැල්ලාව		
		ප්‍රබෝධා සමිති සමිතිය			
		මැදගෙදර සමගි සුභසාධක සමිතිය	වහුපපිටිය, පුස්සැල්ලාව	KDS/UDP/5/3/SSD/NGO/2015/144	
1178	පාරදෙක	පාරදෙක සමගි අන්‍යෝධාර සමිතිය	නුවරඑළිය පාර, පාරදෙක	උප/7/5/2002/4/	
		පැරකුම් ගොවි සංවිධානය	පාරදෙක	DAD/4/38/1178/22/	
		පාරදෙක පුබුදු කාන්තා සමිතිය	පාරදෙක	මප/වනිතා/2/මහ/උප/38	
		සොගමාවත්ත සුභසාධක සමිතිය	සොගමාවත්ත, පුස්සැල්ලාව		
		සොගමා පහළ කොටස සුභසාධක සමිතිය	සොගමාවත්ත, පුස්සැල්ලාව		
		අශෝකාරාම දායක සභාව	නුවරඑළිය පාර, පාරදෙක	බොකො/සං 8/දාස/මහ/ගම/15	
		සොගමා උඩ කොටස කෝවිල් සමිතිය	සොගමාවත්ත, පුස්සැල්ලාව	HA/6/KD/73	
		සොගමා මැද කොටස සුභ සාධක සමිතිය	සොගමාවත්ත, පුස්සැල්ලාව		
		සොගමා පහළ කොටස කෝවිල් කම්පුව	සොගමාවත්ත, පුස්සැල්ලාව	CPC/K/UP/01/2008/K/07	
		පාරදෙක සමෘද්ධි ප්‍රජාමුල සංවිධානය	පාරදෙක	2/1/51/2/180/CB O/008	ප්‍රා. ලේ. කාර්යාලය
				සමගි අන්‍යෝධාර හා මරණාධාර සමිතිය	වැවිලි ජනපදය, පාරදෙක.
		ග්‍රාම සංවර්ධන සමිතිය	වත්තහේන, අටබාගේ	CP/UP/1170/AD/2/2019	ප්‍රා. ලේ. කාර්යාලය
		වැඩිහිටි සමිතිය		ප්‍රා.ලේ./උප/2/3/2007/17	
		ග්‍රාම සංවර්ධන සමිතිය	නුවරඑළිය පාර, පාරදෙක	KDS/UPD/5/4/SSD/NGO/2020/215	
	පුස්සැල්ලා වගම	සුභසාධක හා මරණාධාර සමිතිය	47 ^{වැනි} , පීක් කොටස, දොරගල, ගම්පොල.	DS/UP2/3/SSD/NGO/2010/85	
		සමෘද්ධි සංවර්ධන			

		සමිතිය			
		ගොවි සංවිධානය	පිකොක්හිල් දොරගල		පිකොක්හිල් ජනපදය, දොරගල.
1180	දොරගල	සමගි කුඩා වැවිලි ව්‍යවසායකත්ව සමිතිය	05 කොටස, දොරගල, ගම්පොල.	DS/UP2/3/SSD/NGO/2010/70	
		දොරගල ග්‍රාම සංවර්ධන සමිතිය	වජලි කොටස, පාරදෙක		
		දොරගල ග්‍රාම සංවර්ධන සමිතිය	පිකොක්හිල් දොරගල.	ජයරත්නපුර කුඩා වැවිලි ව්‍යවසායකත්ව සමිතිය	
		දොරගල පීක් කොටස එක්සත් සුභසාධක සමිතිය	දොරගල පීක් කොටස, ගම්පොල.	ප්‍රාලේ/උප/7/5/2004/14	
		මොණර සංවර්ධන හා සුභසාධක සමිතිය	දොරගල, ගම්පොල.	DS/UP2/3/SSD/NGO/2014/134	
		දොරගල නො 05 කොටසේ පානීය ජල පාරිභෝගික සංවිධානය	05 කොටස, දොරගල, ගම්පොල.	DS/UP2/3/SSD/NGO/2013/114	දැල්පිටිය, ගොවිජනසේවා
		පාරිසරික හා මානව සෞඛ්‍ය සුභසාධක පදනම	නො : 82/1, පිකොක්හිල්, දොරගල	KDS/UPD/5/4/SSD/NGO/2019/211	
		පාසල් ළමුන් ප්‍රවාහනය කරන්නන්ගේ සුභසාධක සංගමය	50, දොරගල, ගම්පොල.		
1183	දුනුකේලේ	ග්‍රාම සංවර්ධන සමිතිය	කළුගල	CP/UP/1183/RD/64/2012	
		ගොවි සංවිධානය	දුනුකේලේ		
		එක්සත් පරෝපකාර සුභසාධක සංගමය	දුනුකේලේ, පන්විලතැන්න.	උප/7/5/2004/06	ගොවිජන සේවා දෙපාර්තමේන්තුව
1184	වනභසුව	ගොවි සමිතිය	වනභසුව		
1185	ගලන	ගලන යටිපියංගල ග්‍රාමසංවර්ධන සමිතිය	ගලන	CP/K/UP/1185/RD/19/2008	
		ගලන ගොවි සංවිධානය	ගලන	මප/මනු/286/32	
		සමාධි සුභ සාධක සමිතිය	ගලන	DS/UP/2/3/SSD/NGO/2013/122	
		යටිපියංගල අන්‍යෝන්‍යාධාර සුභ සාධක සමිතිය	ගලන	ප්‍රාලේ/උප/7/5/2/2004/5	
		කාන්තා සමිතිය	ගලන		
		අසරණ සරණ එකමුතු අවමංග්‍යාධාර සමිතිය	ගලන	KDS/UDP/SSD/NGO/2016/150	

		දැනුම් මරණාධාර සමිතිය	ගලන	DS/UP/2/3/SSD/N GO/2012/108	
1186	කැකුළන්ද	සුදර්ශන ගොවි සංවිධානය	කැකුළන්ද ,අටබගේ	DAD/4/38/16	ප්‍රා. ලේ .කාර්යාලය
		සී/ස නයාපාන සේවක නිවාස සමුපකාර සමිතිය	නයාපාන වත්ත,පුස්සැල්ලවා	CPC484	ප්‍රා. ලේ .කාර්යාලය
		නෙන් නිවන අන්‍යෝන්‍යාධාර සුභසාධක සමිතිය	කැකුළන්ද ,අටබගේ	ප්‍රාලේ/උප/07/05/2004/94	ප්‍රා. ලේ .කාර්යාලය
		කැකුළන්ද සමාද්ධි ප්‍රජාමුල සංවිධානය	කැකුළන්ද ,අටබගේ	CBO 019	
		කැකුළන්ද මරණාධාර සමිතිය	කැකුළන්ද, අටබගේ.	ප්‍රාලේ/උප/7/5/2004/18	ගොවිජන සේවා දෙපාර්තේන්තුව
1187	මාවතූර	රිවර්සයිඩ් අන්‍යෝන්‍යාධාර සමිතිය	ප්‍රියබිබිබාරාමය, රිවර්සයිඩ්. මාවතූර.	ප්‍රාලේ/උප/2/3/සමිති/2007/16	ගොවිජන සේවා දෙපාර්තේන්තුව
		මාවතූර ගොවි සමිතිය	මාවතූර		ප්‍රා. ලේ .කාර්යාලය
		රිවර්සයිඩ් ගොවි විශ්‍රාම සමිතිය	රිවර්සයිඩ්,මාවතූර		ප්‍රා. ලේ .කාර්යාලය
		සුභද අවමංග්‍යාධාර සමිතිය	මාවතූර,ගම්පොල		ප්‍රා. ලේ .කාර්යාලය
		එක්සත් සුභ සාධක සමිතිය	ඉහළගම,මාවතූර		ප්‍රා. ලේ .කාර්යාලය
		වැඩිහිටි සමිතිය(දිරිය මාපිය)	මාවතූර,ගම්පොල		
		නවෝද්‍යා කාන්තා සමිතිය	වැවේකුඹුර.මාවතූර		
		සමාද්ධි සමිතිය	මාවතූර,ගම්පොල		
		මාවතූර පුබුදු අන්‍යෝන්‍යාධාර සමිතිය	නවජනපදය මාවතූර, වැලිගහ	KDS/UDP/5/3/SSD /NGO/2016/158	
		ග්‍රාම ශක්ති සමිතිය			
		දිරිය හවුල කාන්තා සමිතිය			
		ඉහළ ගම එක්සත් සුභසාධක සමිතිය			
		ශක්ති සුභසාධක සංගමය	අක්කර 50, මහවැලි ගම්මානය, රිවර්සයිඩ්, මාවතූර, ගම්පොල.	DS/UP2/3/SSD/NGO/2013/131	
1188	වැලිගහ	එක්සත් වැඩිහිටි සමිතිය	වැලිගහ ,ගම්පොළ	ප්‍රා.ලේ./උප/02/03/සමාජ/සමිති/2006/07	

		සමාධි මරණාධාර සමිතිය	වැලිගහ ,ගම්පොළ	ප්‍රා.ලේ./20/02/03/250/28/2008/31	ප්‍රා. ලේ .කාර්යාලය
		ග්‍රාම ශක්ති සමිතිය			
		දිරිය කාන්තා ගොවි සංවිධානය			
		ඒක්සන් මරණාධාර සමිතිය	වැලිගහ ,ගම්පොළ	KDS/UDP/5/4/SSD /NGO/2016/157	දැල්පිටිය, ගොවිජනසේ වා
1189	කළුගල්හි න්න	මරණාධාර සමිතිය	කළුගල්හින	ප්‍රා.ලේ./20/02/03/සමිති/2005/18	ප්‍රා. ලේ .කාර්යාලය
		ගොවි සංවිධානය	කළුගල්හින	DAD/4/38/22	දැල්පිටිය, ගොවිජනසේ වා
		වැඩිහිටි සමිතිය	කළුගල්හින	යුඑර්/2015/215/24 0/සීඒ/	
		කාන්තා ගොවි සංවිධානය	කළුගල්හින		
		මුත්තුමාරි අම්මාන් කෝවිල් සමිතිය	මහවිලවත්ත	Ha/161/KDY/296	
		කළුගල්හින ග්‍රාම ශක්ති සමිතිය			
		කළුගල්හින සමගි අවමංගලාධාර සමිතිය	කළුගල්හින, මාවතුර, ගම්පොල.	ප්‍රාලේ/උප/2/3/සමා ජ/සමිති/2008/45	

11 පරිච්ඡේදය - සෞඛ්‍ය තොරතුරු

11.1 සෞඛ්‍ය පහසුකම් පිළිබඳ තොරතුරු

උඩපළාත ප්‍රාදේශීය ලේකම් කොට්ඨාශය

වසම් අංකය	ග්‍රාම නිලධාරී වසම	මහ රෝහල්	ශික්ෂණෝහල්	මූලික රෝහල්	දිසා රෝහල්	පර්යන්ත රෝහල	ග්‍රාමීය රෝහල්	මාතෘකිවාස	රෝහල්/බෙහෙත්ශාලා	මධ්‍යම බෙහෙත්ශාලා	සංචාරක බෙහෙත්ශාලා	ප්‍රජා සෞඛ්‍ය සේවක බෙහෙත්ශාලා	පුද්ගලික ආයුර්වේද බෙහෙත්ශාලා	පුද්ගලික බෙහෙත්ශාලා	සායන මධ්‍යස්ථාන
1120	ඉලංගවත්ත	0	0	0	0	0	0	0	0	0	0	0	0	0	1
1121	උනම්බුව	0	0	0	0	0	0	0	0	0	0	0	0	0	0
1128	හසුගස්පිටිය	0	0	0	0	0	0	0	0	0	0	0	0	0	0
1130	රණවල	0	0	0	0	0	0	0	0	0	0	0	0	0	0
1131	බෝවල	0	0	0	0	0	0	0	0	0	0	0	0	0	0
1159	එ/කළුගමුව	0	0	0	0	0	0	0	0	0	0	0	0	2	0
1165	අමුණපුර	0	0	0	0	0	0	0	0	0	0	0	0	0	0
1166	දැල්පිටිය	0	0	0	0	0	0	0	0	0	0	0	0	0	0
1167	නවදේවිට	0	0	0	0	0	0	0	0	0	0	0	1	0	0
1168	පල්ලේගම	0	0	0	0	0	0	0	0	0	0	0	0	0	0
1169	අමුහේන	0	0	0	0	0	0	0	0	0	0	0	0	0	0
1170	වත්තේහේන	0	0	0	0	0	0	0	0	0	0	0	0	0	0
1171	උඩගම	0	0	0	0	0	1	0	0	0	0	0	0	0	0
1172	මිල්ලගස්පිටිය	0	0	0	0	0	0	0	0	0	0	0	0	0	0
1174	ඉහළගම	0	0	0	0	0	0	0	0	0	0	0	0	0	0
1175	හුණකොටුව	0	0	0	0	0	0	0	0	0	0	0	0	0	0
1176	පුස්සැල්ලාව	0	0	0	0	0	1	0	0	0	0	0	1	2	
1177	වහුගපිටිය	0	0	0	1	0	0	0	0	1	0	0	1	3	1
1178	පාරදෙක	0	0	0	0	0	0	0	0	0	0	0	1	1	0
1179	පුස්සැල්ලාවගම	0	0	0	0	0	0	0	0	1	0	0	0	0	0
1180	දොරගල	0	0	0	0	0	0	0	0	0	0	0	0	0	1
1183	දුනුකේඋල්ල	0	0	0	0	0	0	0	0	0	0	0	0	0	0
1184	වනහසුව	0	0	0	0	0	0	0	0	0	0	0	0	0	0
1185	ගලන	0	0	0	0	0	0	0	0	0	0	0	0	0	1
1186	කැකුලන්ද	0	0	0	0	0	0	0	0	0	0	0	0	1	0
1187	මාවතුර	0	0	0	0	0	0	0	0	0	0	0	0	1	1
1188	වැලිගම	0	0	0	0	0	0	0	0	0	0	1	0	0	0
1189	කළුගල්හින්න	0	0	0	0	0	0	0	0	0	0	0	0	0	0
		0	0	0	1	0	2	0	0	2	0	1	4	10	5

දොළුව ප්‍රාදේශීය ලේකම් කොට්ඨාශයේ සෞඛ්‍ය පහසුකම්

අනු අංක	ග්‍රාමනිලධාරීවසම් අංකය	ග්‍රාමනිලධාරීවස ම	මහ රෝහල්	ශික්ෂණ රෝහල්	මූලික රෝහල්	දිසා රෝහල්	පර්යන්ත රෝහල්	ග්‍රාමීය රෝහල්	මාතෘ නිවාස	බෙහෙත් ශාලා	සංචාරක බෙහෙත් ශාලා	රජයේ ආයුච්චේද බෙහෙත් ශාලා	පෞද්ගලික ආයුච්චේද බෙහෙත් ශාලා	පෞද්ගලික බෙහෙත් ශාලා	සායන මධ්‍යස්ථාන	එකතුව
1	3449	ගල්ඔය	-	-	-	-	-	-	-	-	-	-	-	-	-	-
2	3450	හල්ඔය	-	-	-	-	-	-	-	-	-	-	-	-	1	1
3	3451	චාරියගල	-	-	-	-	-	-	-	-	-	-	1	1	-	2
4	3452	මෙ/කළුගමුව	-	-	-	-	-	-	-	-	-	-	1	2	-	3
5	3453	ගන්ගොඩ	-	-	-	-	-	-	-	1	-	-	1	1	1	4
6	3454	ගොඩවෙල	-	-	-	-	-	-	-	-	-	-	-	-	-	-
7	3455	නව ගුරුකැලේ	-	-	-	-	-	-	-	-	-	-	-	-	-	-
8	3456	නිල්ලඹ	-	-	-	-	-	-	-	-	-	-	1	-	1	2
9	3457	නව නිල්ලඹ	-	-	-	-	-	-	-	-	-	-	-	-	1	1
10	3458	ප/දෙල්තොට	-	-	-	-	-	-	-	-	-	-	-	-	-	-
11	3459	ගුරුකැලේ	-	-	-	-	-	-	-	-	-	-	-	-	-	-
12	3460	ලැගුම්දෙණිය	-	-	-	-	-	-	-	-	-	-	-	-	-	-
13	3461	ඔරායන්වත්ත	-	-	-	-	-	-	-	-	-	-	-	-	-	-
14	3462	දොළුව	-	-	-	-	-	-	-	-	-	1	-	-	1	2
15	3463	ඉඞුරුවත්ත	-	-	-	-	-	-	-	-	-	-	-	-	-	-
16	3464	නාරංචිට	-	-	-	-	-	-	-	-	-	-	-	-	-	-
17	3465	අටුවේවත්ත	-	-	-	-	-	-	-	-	-	-	-	-	-	-
18	3466	ගම්පොල වත්ත	-	-	-	-	-	-	-	-	-	-	-	-	1	1
19	3467	වැවතැන්න	-	-	-	-	-	-	-	-	-	-	-	-	-	-
20	3468	කුංදෙණිය	-	-	-	-	-	-	-	-	-	-	-	-	-	-
21	3469	කහවත්ත	-	-	-	-	-	1	-	-	-	-	-	-	-	1
22	3470	ගොනටුවෙල	-	-	-	-	-	-	-	-	-	-	-	-	-	-
23	3471	මීල්ලගහමුල	-	-	-	-	-	-	-	-	-	-	-	-	-	-
24	3472	පඹදෙණිය	-	-	-	-	-	-	-	-	-	-	-	-	-	-
25	3473	පන්විලතැන්න	-	-	-	-	-	1	-	-	-	-	-	1	1	3
26	3474	මස්ගොල්ල	-	-	-	-	-	-	-	-	-	-	-	-	1	1
27	3475	තුම්පැලවක	-	-	-	-	-	1	-	-	-	-	-	-	1	2
28	3476	මුල්ගම	-	-	-	-	-	-	-	-	-	-	-	1	1	2
29	3477	උඩුදෙණිය	-	-	-	-	-	-	-	-	-	-	-	-	-	-
30	3478	හුණුගල	-	-	-	-	-	-	-	-	-	-	-	-	-	-
31	3479	රජතලාව	-	-	-	-	-	-	-	-	-	-	-	-	-	-
32	3480	පුපුරැස්ස	-	-	-	-	-	-	-	-	-	-	-	2	3	5
33	3481	පිටවල	-	-	-	-	-	-	-	-	-	-	-	-	-	-
		එකතුව	0	0	0	0	0	3	0	1	0	1	4	8	13	30

11.1.2 සෞඛ්‍ය අංශයේ මානව සම්පත් පිළිබඳ තොරතුරු -2023

අ.අ	මානව සම්පත	පන්විලතැන්			කහවත්ත			උඩගම			ව්‍යුහපිටිය		
		අනුමත	සිටින සංඛ්‍යාව	පුරප්පාඩු	අනුමත	සිටින සංඛ්‍යාව	පුරප්පාඩු	අනුමත	සිටින සංඛ්‍යාව	පුරප්පාඩු	අනුමත	සිටින සංඛ්‍යාව	පුරප්පාඩු
1	විශේෂඥ වෛද්‍ය				0	0	0	0			0	0	0
2	වෛද්‍ය	2	3					2	1	1	6	6	0
	R.M.O				1	1	0						
	M.O				2	0	2						
3	හෙද	4	3	1	4	1	3	4	2	2	10	09	1
4	හෙද සහයක	1	1	0				2	1	1			
5	පවුල් සෞඛ්‍ය සේවා නිලධාරී	2	1	1							2	1	1
6	ඖෂධ සංයෝජක	1	1	0	1	1	0	1			2	2	0
7	සංවර්ධන නිලධාරී	1	1	0	1	1	0				1	1	0
8	කළමනාකරණ සේවා නිලධාරී	0	0	0				1	1	0	1	1	0
9	ඖෂධවේදී	0	0	0				1	1	0	0	1	0
10	ගිලන්රථ රියදුරු	1	1	0				1	1	0	1	1	0
11	උපස්ථායක	3	2	1	1	1	0				8	3	5
12	සෞඛ්‍ය කාර්ය සහයක(සාමාන්‍ය)	6	4	2	6	6	0				4	3	1
13	සෞඛ්‍ය කාර්ය සහයක							4	4	0	10	8	-
14	මුරකරු				1	0	1						
15	ක්ෂය රෝග මර්දන සහයක										0	1	0
16	විදුලි කාර්මික							0	1	0			
17													
18													
19													
20													

බටහිර වෛද්‍යවරු -

උඩපළාත ප්‍රාදේශීය ලේකම් කොට්ඨාශය

වසම් අංකය	ග්‍රාම නිලධාරී වසම	වෛද්‍ය ක්ෂේත්‍රය	වෛද්‍යවරයාගේ නම	ලිපිනය	දුරකතන අංකය
1121	උනම්බුව	බටහිර වෛද්‍ය	ශියංක මොනරවිල	උනම්බුව,ගම්පොල	812351739
		බටහිර වෛද්‍ය	ඒ. එම්. ඩී. පී. බණ්ඩාර	.උනම්බුව ගම්පොල	නැත
1128	හපුගස්පිටිය	බටහිර වෛද්‍ය	ෝමා බුද්දි මාලා	125/බී හපුගස්පිටිය	නැත
1130	රණවල	බටහිර	ආර්. ඩබ්. සමරවික්‍රම	119, රණවල බෝවල	නැත
1131	බෝවල	බටහිර	අයන්ති උමේෂා	68/බී/1,බෝවල, ගම්පොල	812351754
		බටහිර	නිමේෂා දිලන්ති	බෝවල ගම්පොල	
1159	එගොඩ කළුගමුව	බටහිර	ඒන් ඒන් ඒම් ෆාස්	කළුගමුව ගෙලිඔය	නැත
		බටහිර	ඒම් ආර් ඒන් රුෂ්මා	කළුගමුව ගෙලිඔය	නැත
		බටහිර	ඒම් ඒ ඒස් මුස්මි	කළුගමුව ගෙලිඔය	නැත
1168	පල්ලේගම	බටහිර වෛද්‍ය	එරන්ද ලක්ෂ්මන් වික්‍රමසිංහ	නුවරඑළිය පාර අටබාගේ	නැත
		බටහිර වෛද්‍ය	උපේක්ෂා වාසල්තිලක	නුවරඑළිය පාර අටබාගේ	නැත
		බටහිර වෛද්‍ය	ජානක සෝමරත්න	නුවරඑළිය පාර අටබාගේ	නැත
1176	පුස්සැල්ලාව	බටහිර වෛද්‍ය	වෛද්‍ය යාපා මිය	නැත	නැත
1177	වහුගපිටිය	බටහිර වෛද්‍ය	L.W.ප්‍රේමානාන්ද මැල්	180 වහුගපිටිය පුස්සැල්ලාව	773896040
			L.W.ජයන්ත වන්දුසිරි	වහුගපිටිය	773896040
			N.L සක්රස්	196/1වහුගපිටිය	771046622
1186	කැකුලන්ද	බටහිර වෛද්‍ය	බී. එම්. ජී. එම්. දසනායක	නයාපානවත්ත පුස්සැල්ලාව	768268839

බටහිර වෛද්‍යවරු පිළිබඳ විස්තර

දොළුව කොට්ඨාශය

අංකය	ආකය	ග්‍රාමනිල ධාරිවසම	වෛද්‍යක්ෂේත්‍රය	වෛද්‍යවරයාගේ නම	ලිපිනය	දුරකතන අංකය	
1	3450	හල්ඔය		ඒ. මෝහන් ප්‍රේමලාල්	395/D, පරණ හල්ඔය	0714429539	
2	3451	වාරියගල	ළමා රෝග	අනුරාධ රත්නසූරිය	වාරියගල නිල්ලඔ	772691769	
3	3452	මෙ/කළුගමුව	දන්ත වෛද්‍ය	එන්.කේ.එස්. ආරියරත්න	113/22/මෙගොඩ කළුගමුව,පේරාදෙණිය		
			දන්ත වෛද්‍ය	එස්.එම්.එස්.පී. සමරකෝන්	113/16, මෙගොඩ කළුගමුව,පේරාදෙණිය		
			දන්ත වෛද්‍ය	නිශාන්ත ගලහේන	113/16/මෙගොඩ කළුගමුව,පේරාදෙණිය	718385470	
			සර්ව රෝග වෛද්‍ය	ඩබ්.එම් ජයසිංහ බංඩාර	241/1/ඒ මෙගොඩ කළුගමුව, පේරාදෙණිය	773183112	
			සර්ව රෝග වෛද්‍ය	ජානක ලක්ෂ්මන් පල්ලේවල	230/5 මෙගොඩ කළුගමුව, පේරාදෙණිය	714467547	
			සර්ව රෝග වෛද්‍ය	ටී.එම්.ශ්‍රියානි කුමාරි පල්ලේවල	230/5 මෙගොඩ කළුගමුව, පේරාදෙණිය	812063330	
			සර්ව රෝග වෛද්‍ය	එල්.එම්. ප්‍රියංක ජයසිරි	104/1/B මෙගොඩ කළුගමුව, පේරාදෙණිය		
			සර්ව රෝග වෛද්‍ය		එස්. ගජනායක	283/2/5 මෙගොඩ කළුගමුව, පේරාදෙණිය	
			සර්ව රෝග වෛද්‍ය		ජේ.එල්.එස්.එස්. සී ජයසිංහ	281/2 මෙගොඩ කළුගමුව, පේරාදෙණිය	077784354
4	3453	ගනේගොඩ	සර්වාංගවෛද්‍ය	එම් ජී ප්‍රසන්න මහගමගේ	152/ඒ, මෙගොඩ කළුගමුව,පේරාදෙණිය	0718106978	
			සර්වාංගවෛද්‍ය	ඒ.ජී.එස්.ඩී.විජේරත්න	269/2/A, ඉල්ලගොල්ල, මෙ/කළුගමුව	0713876220	
5	3454	ගොඩවෙල	ළමා විශේෂඥ වෛද්‍ය	ඩබ්.ඒ. ජේ.වමීර වන්දකුමාර	176/1, ගොඩවෙල	0772094223	
			ළමා විශේෂඥ වෛද්‍ය	ඩබ්.එම්.පී.වන්දකාන්ති කුමාරි	186/1/A, ගොඩවෙල		
6	3460	ලැගුම්දෙණිය	බාහිර රෝගී	කේ.ඒ.ඉසුරු ප්‍රියංකර	ලැගුම්දෙණිය , පන්විලතැන්න		
7	3462	දොළුව	සර්ව රෝග වෛද්‍ය	ඩී.එම්.එන්. ලංකා ජයරත්න	87,මැදපිටිය දොළුව, ගම්පොල	0812415215 0712999171	
			සර්ව රෝග වෛද්‍ය	එස්.එච්.දිලිනි වාසනා	87,මැදපිටිය, දොළුව, ගම්පොල	0812415215	
			දන්ත වෛද්‍ය	එල්.ඒ.අරුණ ප්‍රදීපිකා	26, දොළුව, ගම්පොල	0773894539	

			දන්ත වෛද්‍ය	පී.ආර්. චන්දන ලක්මාල් කරුණානිලක	26, දොළඹ, ගම්පොල	0773894539
8	3463	ඉඟුරුව ත්ත	බටහිර	ජෝශ්‍ය් බෙනඩික් ප්‍රනාන්දු	කවුඩුපිටිය, ගම්පොල	0718419355
9	3464	නාරංචිට	පශු වෛද්‍ය	ආර්.ඒ. ජගත් උදය මාරජන	447, ගුරුන්තුණේලාගම, නාරංචිට, ගම්පොල	0812415310
			වතු වෛද්‍ය	ඩී.එම්.ගීතානි මැණිකේ දසනායක	447, ගුරුන්තුණේලාගම, නාරංචිට, ගම්පොල	0812415310
1 0	3465	අටුවේව ත්ත	බටහිර	එම්.එල්. යුසුප්	280/D, ඉහලවෙල, අටුවේවත්ත	
1 1	3466	ගම්පොල වත්ත	බටහිර	එම්.එල්.එස්.පී.ප්‍රියං ක මයා	ගම්පොලවත්ත, ගම්පොල	0715305412
1 2	3468	තුංදෙණිය	නාරිවේද	ආර්.එම්. කැලුම් රත්නායක	දුම්මලේවත්ත, තුංදෙණිය, ගම්පොල	

ආයුර්වේද වෛද්‍යවරු - උඩපළාත ප්‍රාදේශීය ලේකම් කොට්ඨාශය

වසම් අංකය	ග්‍රාම නිලධාරී වසම	වෛද්‍ය ක්ෂේත්‍රය	වෛද්‍යවරයාගේ නම	ලිපිනය	දුරකතන අංකය
1120	ඉලංගවත්ත	ආයුර්වේද වෛද්‍ය	වෛද්‍ය මිත්භාජ්	ඉලංගවත්ත කහටපිටිය ගම්පොල	812310102
1131	බෝවල	ආයුර්වේද වෛද්‍ය සේවය	ගාමණි හේරත් බන්දුමති කපුගහආරච්චි	34 ඒ කීරපනේ ගම්පොල නැත	812351754 නැත
1167	නවදේවිට	ඇයුරුවේද	එම් ජී ගාමිණී ගුනරත්න	දැල්පිටිය අටබාගේ	777601786
1168	පල්ලේගම	කැඩුම් බිදුම්	ටී.ජී.සිරිසේන	සැන්කුභාර ජනපදය,පාරදෙක	775579218
1177	වහුගපිටිය	ආයුර්වේද වෛද්‍ය	A.P.G.නිලකාවති	295/4 වහුගපිටිය	
1188	වැලිගහ	ආයුර්වේද	ක්‍රිෂන්කා නිලංජනි මනවිර	වැලිගහ මාවතූර	775776817

ආයුර්වේද වෛද්‍යවරු පිලිබඳ විස්තර

අ. අ	නම	ලිපිනය	ලියාපදිං චි අංකය	උපන් දිනය	ක්ෂේත්‍රය
1	පුජ්‍ය ගලපිටහේනේ පඤ්ඤාශීල හිමි	324 නිග්‍රෝධාරාමය විහාරය ගුරුකැලේ		1979. 07.11	සර්වාංග වේදකම
2	වයිඑම් ස්වර්ණලතාකුමා රිහාමි	අංක 27 හල්ඹය හිදගල	-	1949. 12.23	සර්වාංග වේදකම ජොත්භ්‍යා
3	බී.එම් වාන්දනි කුමාරි	කුසුම්පායතුංදෙණිය ගම්පොල	8467	1959.04.03	සර්වාංග වේදකම

3	එච්.පී සුවාරිස්	හුණුගලපුපුරැස්ස		1938.03.05	සර්වාංගවෙදකම
4	පී .පී ලිලාවතී	නවහුණුගල පුපුරැස්ස		1937.12.05	කැඩුම්බිදුම්
5	පී.පිතුෂාර සංජීව ධනසේකර	පනන්වලගම මහමුල්ලම මහමුල්ලම පුපුරැස්ස		1979.09.26	කැඩුම්බිදුම්
6	පී.පී ජයරත්න	අංක 84 ඒ මහමුල්ලගම පුපුරැස්ස		1948.06.08	කැඩුම්බිදුම්
7	ඒ.කේ දසනායක	අංක 255 මෙගොඩකළුගමුව පේරාදෙණිය		1961.12.01	සර්වාංගවෙදකම
8	ඩබ්.ඒ පී සී වික්‍රමතිලක	අංක 255 මෙගොඩකළුගමුව පේරාදෙණිය	101172	1966.08.26	සර්වාංගවෙදකම
9	බී .ඒ එම් අනාවුද	ආයුර්වේද රෝහල - දොළඹ	7455	1952 .07 .27	සර්වාංගවෙදකම පිළිසුම්
10	ටී.පී .විමලාවතී	අංක 151 උඩුදෙණියගම මහමුල්ලම පුපුරැස්ස		1945.08.06	සර්වාංගවෙදකම
11	කේ.පී වීරත්න	223 පහලගම මහමුල්ලම පුපුරැස්ස		1964.10.30	කැඩුම් බිදුම් සත්ව වෙදකම
12	කේ. පීවීරවර්ධන ධර්මසිරි	හදපුබුදුගම පන්විලතැන්න	පපස/උ ප ප්‍රාලේ/8 3		සර්වාංගවෙදකම
13	යූ.පී අමරසිංහ	නවහුණුගල පුපුරැස්ස			කැඩුම් බිදුම් සත්ව වෙදකම ගෙඩි වන පිළිකා
14	සන්දනම්චිවේක නාදන්	සී පී කොටස ලෙවලන්වත්ත පුපුරැස්ස			සත්ව වෙදකම
15	ඩබ් .පී ජේමිස්	කිරිමැටියමිල්ලගම මුල පන්විලතැන්න			ආයුර්වේද
16	වයි. පී පියදාස	මිල්ලගම මුල පන්විලතැන්න	-	1961.08.07	ආයුර්වේද
17	වයි. පී කරුණාදාසප	මිල්ලගම මුල පන්විලතැන්න			ආයුර්වේ ද
18	එන්.පී පිටර්	නවගුරුකැලේ දොළඹ ගම්පොල			සර්වාංගවෙදකම
19	එම්.පී විජිතානන්ද	නවගුරුකැලේ දොළඹ ගම්පොල		1959 01.09	සර්වාංගවෙදකම
20	ඩබ්.කේ ඥානරත්න	362/9/13 හදබිම ජනපදය	5245	අවුරුදු 62	ආයුර්වේද විශේෂ
21	මාලනිරන්දෙනිය	නාරංචිටගම්පොල		1948. 06..08	කැඩුම්බිදුම්
22	පී. පී තුෂාරි කුමාරි කස්තුරිආරච්චි	මඩකුඹුරේ ගෙදර නාරංචිට ගම්පොල		1948' 06' 09	කැඩුම්බිදුම්
23	එන්.ඒ .ඩී වයිමන් ප්‍රේමසිරි	අංක 22/13 ඉගුරුවත්ත ගම්පොල	101172	1966.08..06	කැඩුම්බිදුම්
24	කේ.එල් එල් ප්‍රේමවන්ද සිවසිංහ	දෙණියේගම මිල්ලගම මුල පන්විලතැන්න		අවුරුදු q 68	කැඩුම්බිදුම්

25	ධර්මදාස ග්‍රූණකුංග නාගහපිටිය	කටුගේමිල්ලගහමුල පන්විලතැන්න		අවුරුදු 51	සර්වාංගවෙදකම
26	අයි.පි වන්ද්‍රපාල	යැරෝ හදබිම මහමුල්ගම පුපුරැස්ස		අවුරුදු 53	වර්ම රෝග
27	අයි.පි වන්ද්‍රපාල	මහමුල්ගම පුපුරැස්ස			කැඩුම්බිදුම්
28	යූ.පි අබේරත්න	රෝහල්ජනපදය තුම්පැලවක පන්විලතැන්න		1969 02 12	විෂ ද්‍රව්‍ය
29	යූ.පි වන්ද්‍රරත්න	රෝහල්ජනපදය තුම්පැලවක පන්විලතැන්න		1978 04 03	විෂ ද්‍රව්‍ය
30	කේ. පි නන්දාවතී	මහමුල්ගමපුපුරැස්ස			කැඩුම් බිදුම්
31	කේ. එල් අමරසිංහ	හදබිම ජනපදය මිල්ලගහමුල පන්විලතැන්න	-	අවුරුදු 71	කැඩුම් බිදුම්
32	කිරිබංඩා ගමගෙදර	උඩලැගුම්දෙණියපන්විලතැ න්න		අවුරුදු 77	කැඩුම් බිදුම්
33	පි .පි සිතා	තුම්පැලවකපන්විලතැන්න		1940 01' 01	කැඩුම් බිදුම්
34	පි.එච් පරමානන්ද	3041 හල්බගළුපිය හිදගල		අවුරුදු 62	ආයුර්වේදවිශේෂ
35	එස්.ටී යාපා බංඩාර	324/3හල්බගළුපිය හිදගල		අවුරුදු 58	ආයුර්වේද
36	කේ.ඒ ලලිතා කුමාරි	වාරියගලනිල්ලඹ	12903	1948. 06. 08	සර්වාංගවෙදකම
37	පි. පි තුෂාරි කුමාරි කස්තුරි ආරච්චි	මඩකුමුරේ ගෙදර නාරංචිටගම්පොල		අවුරුදු 30	කැඩුම්බිදුම්
38	එම්.පී දේවයා	අංක 22/13 ඉගුරුවත්ත ගම්පොල	101172	1966.08.26	ආයුර්වේද
39	එස්.රත්නසිද්ධන්	අංක 280 බි ඉහලවෙල ගම්පොල			සර්වාංගවෙදකම

11.2 විශේෂිත අවශ්‍යතා සහිත පුද්ගලයන් පිළිබඳ තොරතුරු

උඩපළාත ප්‍රාදේශීය ලේකම් කොට්ඨාශය

අ.අ	ග්‍රාම නිලධාරී කොට්ඨාශ අංකය	ග්‍රාම නිලධාරී කොට්ඨාශය	ආබාධිත පුද්ගලයන් සංඛ්‍යාව
1	1120	ඉලංගවත්ත	0
2	1121	උනම්බුව	11
3	1128	හපුගස්පිටිය	7
4	1130	රණවල	7
5	1131	බෝවල	11
6	1159	එගොඩ කළුගමුව	43
7	1165	අමුණුපුර	9
8	1166	දැල්පිටිය	11
9	1167	නවදේවිට	12
10	1168	පල්ලේගම	3
11	1169	අමුණේන	18
12	1170	වත්තේණේන	13
13	1171	උඩගම	19
14	1172	මිල්ලගස්පිටිය	10
15	1174	ඉහළගම	7
16	1175	හුණකොටුගම	14
17	1176	පුස්සැල්ලාව	8
18	1177	වහුගපිටිය	18
19	1178	පාරදෙක	16
20	1179	පුස්සැල්ලාවගම	33
21	1180	දොරගල	14
22	1183	දුකුකේඋල්ල	8
23	1184	වනහපුව	4
24	1185	ගලන	10
25	1186	කැකුලන්ද	1
26	1187	මාවතුර	8
27	1188	වැලිගම	10
28	1189	කළුගල්හින්න	13
එකතුව			338

දොළව ප්‍රාදේශීය ලේකම් කොට්ඨාශය

	ග්‍රාම නිලධාරී වසම් අංකය	ග්‍රාම නිලධාරී වසම	ආබාධිත සුද්ගල සංඛ්‍යාව
1	3449	ගල්ඔය	7
2	3450	හල්ඔය	13
3	3451	වාරියගල	12
4	3452	මෙ/කළුගමුව	10
5	3453	ගනේගොඩ	15
6	3454	ගොඩවෙල	21
7	3455	නව ගුරුකැලේ	13
8	3456	නිල්ලඹ	6
9	3457	නව නිල්ලඹ	16
10	3458	ප/දෙල්තොට	15
11	3459	ගුරුකැලේ	5
12	3460	ලැගුම්දෙණිය	1
13	3461	ඔරායන්වත්ත	14
14	3462	දොළව	11
15	3463	ඉඟුරුවත්ත	14
16	3464	නාරංවිට	11
17	3465	අටුවේවත්ත	40
18	3466	ගම්පොල වත්ත	18
19	3467	වැවතැන්න	
20	3468	තුංදෙණිය	11
21	3469	කහවත්ත	12
22	3470	ගොනටුවෙල	9
23	3471	මීල්ලගහමුල	13
24	3472	පඹදෙණිය	1
25	3473	පන්විලතැන්න	13
26	3474	මස්ගොල්ල	4
27	3475	තුම්පැලවක	6
28	3476	මුල්ගම	12
29	3477	උඩුදෙණිය	11
30	3478	හුණුගල	11
31	3479	රජනලාව	6
32	3480	පුපුරැස්ස	22
33	3481	පිටවල	5
		එකතුව	136

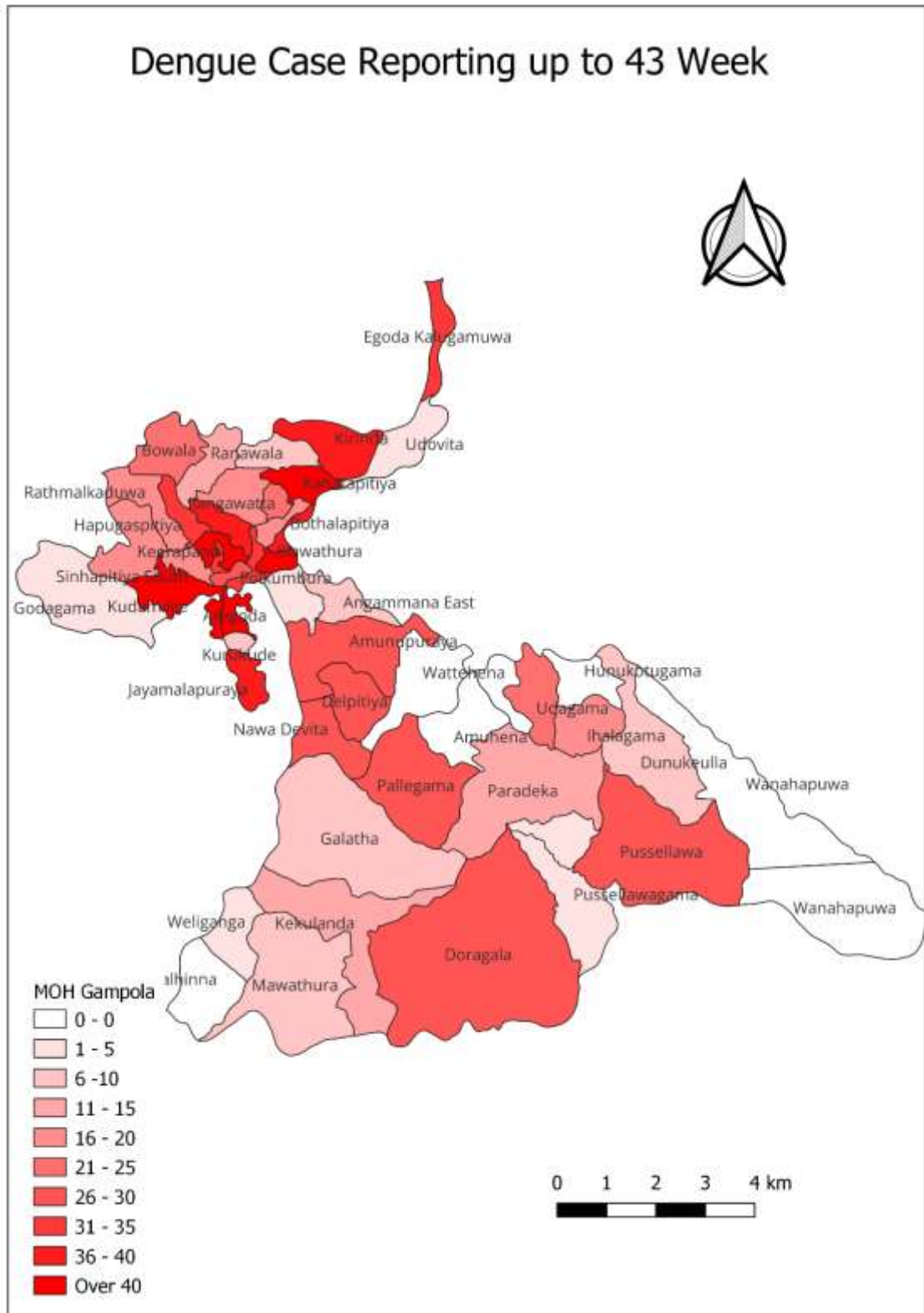
11.3 බෝවන රෝග ව්‍යාප්තිය පිළිබඳ තොරතුරු

බෝවන රෝග ව්‍යාප්තිය පිළිබඳ තොරතුරු 2023 දොළව කොටස																
අ. අ.	රෝගය	සංකේතය	වැළඳී ඇති සංඛ්‍යාව		ආගම අනුව			ජාතීන් අනුව					රැකියාව අනුව		මුළු සංඛ්‍යාව	
			ස්ත්‍රී	පුරුෂ	බෞද්ධ	හින්දු	ඉස්ලාම්	ක්‍රිස්තියානි	සිංහල	දෙමළ	මුස්ලිම්	බර්ගර්	ශිෂ්‍ය	රජයේ		පෞද්ගලික
1	Acute Flaccid Paralysis	AFP	2	0	2	0	0	0	2	0	0	0	0	0	2	8
2	Acute Poliomyelitis	POLLO	0	0	0	0	0	0	0	0	0	0	0	0	0	0
3	Chikenpox	CP	2	1	3	0	0	0	3	0	0	0	0	1	2	12
4	chikengunya	Ckg	0	0	0	0	0	0	0	0	0	0	0	0	0	0
5	cholera	Chol	0	0	0	0	0	0	0	0	0	0	0	0	0	0
6	Dengue fever	Den	43	71	100	6	8	0	10	1	6	7	0	0	11	456
7	Plague	Pg	0	0	0	0	0	0	0	0	0	0	0	0	0	0
8	Rubella	Rub	0	0	0	0	0	0	0	0	0	0	0	0	0	0
9	Simple Contined Fever	SCF	0	0	0	0	0	0	0	0	0	0	0	0	0	0
10	Tetanus	Tet	0	0	0	0	0	0	0	0	0	0	0	0	0	0
11	Tuberculosis	TB	6	7	8	4	1	3	5	4	1	0	1	0	12	52
12	Typhus Ferver	TF	2	1	3	0	0	1	2	0	0	0	2	0	1	12
13	Viral Hepatitis	VH	0	0	0	0	0	0	0	0	0	0	0	0	0	0
14	Whooping Cough	Wpg	0	0	0	0	0	0	0	0	0	0	0	0	0	0
15	Yellow Fever	YF	0	0	0	0	0	0	0	0	0	0	0	0	0	0
16	Leptospirosls	Lep	4	11	14	1	0	3	11	1	0	0	0	2	13	60
17	Malaria	Mal	0	0	0	0	0	0	0	0	0	0	0	0	0	0
18	Measles	Mea	0	0	0	0	0	0	0	0	0	0	0	0	0	0
19	Meningitis	Men	0	0	0	0	0	0	0	0	0	0	0	0	0	0
20	Mumps	Mum	0	0	0	0	0	0	0	0	0	0	0	0	0	0
21	Diarrhoea	Dia	0	0	0	0	0	0	0	0	0	0	0	0	0	0
22	Diphtheria	Dip	0	0	0	0	0	0	0	0	0	0	0	0	0	0
23	Dysentery	Dys	0	0	0	0	0	0	0	0	0	0	0	0	0	0
24	Encephalitis	Enc	0	0	0	0	0	0	0	0	0	0	0	0	0	0
25	Enteric Fever	EF	0	0	0	0	0	0	0	0	0	0	0	0	0	0
26	Food Polsoning	FP	0	0	0	0	0	0	0	0	0	0	0	0	0	0
27	Human Rables	HR	0	0	0	0	0	0	0	0	0	0	0	0	0	0
28	Leishmaniasis	Lei	0	0	0	0	0	0	0	0	0	0	0	0	0	0
29	Inflensa	INF	0	0	0	0	0	0	0	0	0	0	0	0	0	0
30	Leprocy		0	0	0	0	0	0	0	0	0	0	0	0	0	0

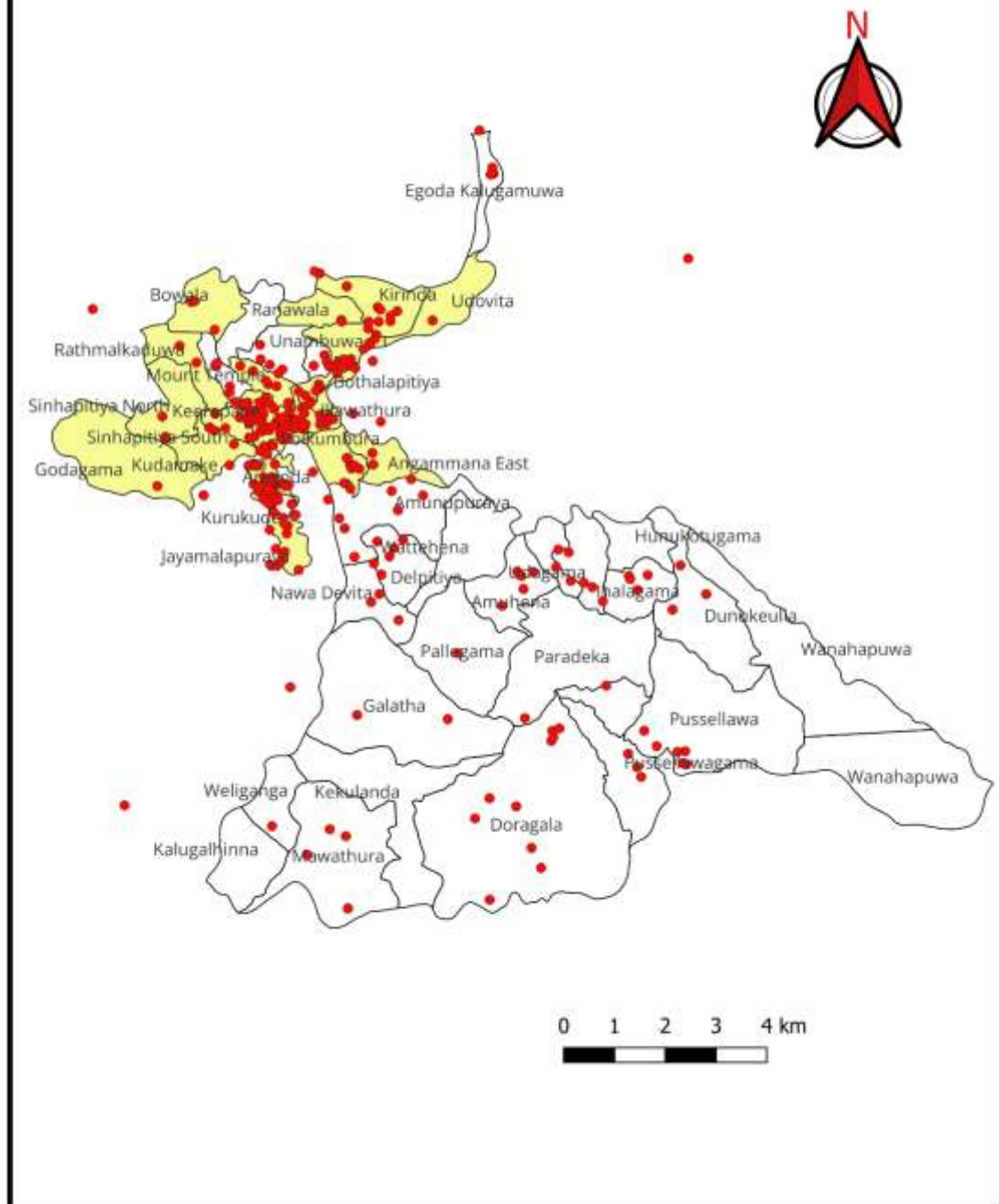
උඩපළාත ප්‍රාදේශීය ලේකම් කොට්ඨාශය

බෝවන රෝග ව්‍යාප්තිය පිළිබඳ තොරතුරු 2023																	
අ.අ	රෝගය	සංකේතය	වැළඳී ඇති සංඛ්‍යාව		ආගම අනුව			ජාතීන් අනුව				රැකියාව අනුව			මුළු සංඛ්‍යාව		
			ජාති	පුරුෂ	බෞද්ධ	හින්දු	ඉස්ලාම්	ක්‍රිස්තියානි	සිංහල	දෙමළ	මුස්ලිම්	බර්ගර්	ශිෂ්‍ය	රජයේ		පෞද්ගලික	ස්වයං රැකියා
1	Acute Flaccid Paralysis	AFP	0	0	0	0	0	0	0	0	0	0	0	0	0	0	
2	Acute Poliomyelitis	POLLO	0	0	0	0	0	0	0	0	0	0	0	0	0	0	
3	Chikenpox	CP	4	1	4	0	1	0	4	0	1	0	3	0	0	20	
4	chikengunya	Ckg	0	0	0	0	0	0	0	0	0	0	0	0	0	0	
5	cholera	Chol	0	0	0	0	0	0	0	0	0	0	0	0	0	0	
6	Dengue fever	Den	24	46	46	9	15	0	46	9	15	0	20	5	12	33	280
7	Plague	Pg	0	0	0	0	0	0	0	0	0	0	0	0	0	0	0
8	Rubella	Rub	0	0	0	0	0	0	0	0	0	0	0	0	0	0	0
9	Simple Contined Fever	SCF	0	0	0	0	0	0	0	0	0	0	0	0	0	0	0
10	Tetanus	Tet	0	0	0	0	0	0	0	0	0	0	0	0	0	0	0
11	Tuberculosis	TB	1	8	6	2	0	0	6	2	0	0	0	1	3	5	34
12	Typhus Ferver	TF	0	5	1	2	2	0	1	2	2	0	2	0	1	2	20
13	Viral Hepatitis	VH	0	0	0	0	0	0	0	0	0	0	0	0	0	0	0
14	Whooping Cough	Wpg	0	0	0	0	0	0	0	0	0	0	0	0	0	0	0
15	Yellow Fever	YF	0	0	0	0	0	0	0	0	0	0	0	0	0	0	0
16	Leptospirosis	Lep	1	9	6	3	1	0	6	3	1	0	0	0	6	4	40
17	Malaria	Mal	0	0	0	0	0	0	0	0	0	0	0	0	0	0	0
18	Measles	Mea	0	0	0	0	0	0	0	0	0	0	0	0	0	0	0
19	Meningitis	Men	0	3	3	0	0	0	3	0	0	0	0	0	1	2	12
20	Mumps	Mum	0	0	0	0	0	0	0	0	0	0	0	0	0	0	0
21	Diarrhoea	Dia	0	0	0	0	0	0	0	0	0	0	0	0	0	0	0
22	Diphtheria	Dip	0	0	0	0	0	0	0	0	0	0	0	0	0	0	0
23	Dysentery	Dys	0	0	0	0	0	0	0	0	0	0	0	0	0	0	0
24	Encephalitis	Enc	0	0	0	0	0	0	0	0	0	0	0	0	0	0	0
25	Enteric Fever	EF	0	0	0	0	0	0	0	0	0	0	0	0	0	0	0
26	Food Polsoning	FP	0	0	0	0	0	0	0	0	0	0	0	0	0	0	0
27	Human Rables	HR	0	0	0	0	0	0	0	0	0	0	0	0	0	0	0
28	Leishmaniasis	Lei	0	1	1	0	0	0	1	0	0	0	0	1	0	0	4
29	Inflensa	INF	0	0	0	0	0	0	0	0	0	0	0	0	0	0	0
30	Leprocy		0	1	1	0	0	0	1	0	0	0	0	0	0	1	4

වෙංගු ව්‍යාප්ති පිළිබඳ සිතියම



Conformed Dengue Cases up to 43 Week



11.4 මාර්ග අනතුරු සම්බන්ධ තොරතුරු -

දොළව කොට්ඨාශයේ මාර්ග අනතුරු වාර්තාවීම

වසමේ අංකය	වසමේ නම	මාර්ගය	අනතුරුවල ස්වභාවය			
			මාරක	බරපතල	සුළු තුවාල	අලාභ
3461	ඕරායන්වත්ත	-	-	-	1	-
3462	දොළව	B157	-	2	2	-
3464	නාරංවිට	-	-	-	1	-
3459	ගුරුකැලේ	B739	2	1	1	-

උඩපළාත කොට්ඨාශයේ මාර්ග අනතුරු වාර්තාවීම

වසමේ අංකය	වසමේ නම	මාර්ගය	අනතුරුවල ස්වභාවය			
			මාරක	බරපතල	සුළු තුවාල	අලාභ
1183	දුනුකේළේ	-	2	-	-	-
1185	ගලත	-	-	1	-	-

12 පරිච්ඡේදය- දරිද්‍රතා මට්ටම පිළිබඳ තොරතුරු

12.1 විවිධ ආධාර ලබන පුද්ගලයන් සංඛ්‍යාව

උඩපළාත ප්‍රාදේශීය ලෙක්ම් කොට්ඨාශය

මෙහිදී දරිද්‍රතා මට්ටම පිළිබඳව නිවැරදි සංගණනයක් සිදුකර නොමැති බැවින් සමෘද්ධි සහනාධාර ලබන සංඛ්‍යාව පිළිබඳ තොරතුරු ඇතුළත් කර ඇත.

වසම් අංකය	ග්‍රාම නිලධාරී වසම	සමෘද්ධි පවුල් ගණන	සමෘද්ධි නොලබන අඩු ආදායම්ලාභී පවුල් ගණන	ඉදිකර ඇති දිරිය පියස නිවාස සංඛ්‍යාව	සිප්දොර ශිෂ්‍යත්ව ලාභීන් සංඛ්‍යාව	සරසවි වරම් ලැබූ ශිෂ්‍ය සංඛ්‍යාව
1120	ඉලංගවත්ත	48	22	0	1	1
1121	උනම්බුව	48	18	1	3	0
1128	හපුගස්පිටිය	86	19	0	3	0
1130	රණවල	54	0	0	3	1
1131	බෝවල	31	5	0	2	0
1159	එගොඩ කළුගමුව	96	25	0	9	0
1165	අමුණුපුර	68	34	0	5	2
1166	දැල්පිටිය	168	75	0	6	0
1167	නවදේවිට	149	75	1	4	0
1168	පල්ලේගම	86	63	0	4	2
1169	අමුණේන	147	50	1	6	3
1170	වත්තේහේන	138	25	1	6	3
1171	උඩගම	154	28	0	10	2
1172	මිල්ලගස්පිටිය	144	79	0	10	3
1174	ඉහළගම	165	27	0	8	0
1175	හුණකොටුගම	130	17	0	4	1
1176	පුස්සැල්ලාව	177	19	0	7	0
1177	වහුගපිටිය	72	47	1	1	1
1178	පාරදෙක	127	84	0	3	2
1179	පුස්සැල්ලාවගම	81	33	0	1	0
1180	දොරගල	130	124	1	6	0
1183	දුනුකේඋල්ල	81	9	0	4	1
1184	වනහපුව	52	30	0	0	0
1185	ගලත	208	61	0	14	0
1186	කැකුලන්ද	226	60	2	5	30
1187	මාවතුර	194	58	0	10	1
1188	වැලිගම	131	17	0	6	1
1189	කළුගල්හින්න	112	24	0	8	1
		3303	1128	8	149	55

වෙනත් දීමනා/ආධාර ලබන පුද්ගල තොරතුරු - උඩපළාත

ග්‍රාම නිලධාරී කොට්ඨාශ අංකය	ග්‍රාම නිලධාරී කොට්ඨාශය	දිවිනැගුම් ආධාර ලබන පවුල් සංඛ්‍යාව	මහජනාධාර ආධාර ලබන පවුල් සංඛ්‍යාව	වැඩිහිටි දීමනා ලබන පවුල් සංඛ්‍යාව
1120	ඉලංගවත්ත	48	13	10
1121	උනම්බුව	48	22	19
1128	හපුගස්පිටිය	86	35	32
1130	රණවල	54	24	31
1131	බෝවල	31	25	25
1159	එගොඩ කළුගමුව	96	52	63
1165	අමුණුපුර	68	33	30
1166	දැල්පිටිය	168	57	57
1167	නවදේවිට	149	26	26
1168	පල්ලේගම	86	22	16
1169	අමුහේන	147	59	62
1170	වත්තේහේන	138	30	16
1171	උඩගම	154	28	27
1172	මිල්ලගස්පිටිය	144	46	37
1174	ඉහළගම	165	59	64
1175	හුණකොටුගම	130	33	35
1176	පුස්සැල්ලාව	177	60	67
1177	වහුගපිටිය	72	26	24
1178	පාරදෙක	127	56	53
1179	පුස්සැල්ලාවගම	81	20	21
1180	දොරගල	130	107	108
1183	දුනුකේඋල්ල	81	73	66
1184	වනහපුව	52	19	18
1185	ගලත	208	67	72
1186	කැකුලන්ද	226	49	38
1187	මාවතුර	194	38	39
1188	වැලිගම	131	26	25
1189	කළුගල්හින්න	112	28	26
	එකතුව	3303	1133	1107

දොළව ප්‍රාදේශීය ලෙක්ම් කොට්ඨාශය

	ග්‍රාම නිලධාරී වසම් අංකය	ග්‍රාම නිලධාරී වසම	දිවුනැගුම ආධාර ලබන පවුල් සංඛ්‍යාව	මහජන ආධාරලාභී පවුල් සංඛ්‍යාව	වැඩිහිටි දීමනාලාභී පවුල් සංඛ්‍යාව
1	3449	ගල්ඔය	148	57	52
2	3450	හල්ඔය	101	26	33
3	3451	වාරියගල	176	0	0
4	3452	මෙ/කළගමුව	68	43	25
5	3453	ගනේගොඩ	148	66	53
6	3454	ගොඩවෙල	121	22	28
7	3455	නව ගුරුකැලේ	120	25	34
8	3456	නිල්ලඹ	297	44	62
9	3457	නව නිල්ලඹ	146	20	62
10	3458	ප/දෙල්තොට	296	78	84
11	3459	ගුරුකැලේ	105	11	26
12	3460	ලැගුම්දෙණිය	172	23	57
13	3461	ඔරායන්වත්ත	127	17	27
14	3462	දොළව	68	12	22
15	3463	ඉඟුරුවත්ත	119	26	36
16	3464	නාරංචිට	108	22	46
17	3465	අටුවේවත්ත	93	24	25
18	3466	ගම්පොල වත්ත	138	26	29
19	3467	වැවතැන්න	85		25
20	3468	තුංදෙණිය	107	19	32
21	3469	කහවත්ත	118	26	34
22	3470	ගොනටුවෙල	154		27
23	3471	මිල්ලගහමුල	204	31	59
24	3472	පඹදෙණිය	109	12	17
25	3473	පන්විලතැන්න	127	49	27
26	3474	මස්ගොල්ල	207	54	61
27	3475	තුම්පැලවක	132	31	27
28	3476	මුල්ගම	95	17	16
29	3477	උඩුදෙණිය	97	24	44
30	3478	හුණුගල	202	12	43
31	3479	රජතලාව	113	25	25
32	3480	පුපුරැස්ස	313		
33	3481	පිටවල	133	22	35

12.2 සේවා වියුක්තිය පිළිබඳ තොරතුරු

උඩපළාත ප්‍රාදේශීය ලෙක්ම් කොට්ඨාශය

ග්‍රාම නිලධාරී කොට්ඨාශ අංකය	ග්‍රාම නිලධාරී කොට්ඨාශය	ග්‍රම බලකාය				සේවා වියුක්තිය			
		(වයස අනුව)				(වයස අනුව)			
		16-39		40-55		16-39		40-55	
		ස්ත්‍රී	පුරුෂ	ස්ත්‍රී	පුරුෂ	ස්ත්‍රී	පුරුෂ	ස්ත්‍රී	පුරුෂ
1120	ඉලංගවත්ත	0	0	451	436	0	0	220	219
1121	උනම්බුව	165	111	124	128	53	50	102	110
1128	හපුගස්පිටිය	220	203	218	191	153	130	140	42
1130	රණවල	125	120	119	121	35	25	40	22
1131	බෝවල	81	131	92	184	42	8	139	12
1159	එගොඩ කළුගමුව	240	665	117	377	532	121	340	111
1165	අමුණුපුර	23	64	78	194	47	25	80	27
1166	දැල්පිටිය	752	699	430	412	432	191	25	35
1167	නවදේව්ව	136	356	211	380	265	18	201	76
1168	පල්ලේගම	423	405	244	258	108	68	48	37
1169	අමුණේන	213	273	162	157	177	116	73	48
1170	වත්තේහේන	18	34	82	153	42	53	64	132
1171	උඩගම	229	250	172	175	102	55	100	35
1172	මීල්ලගස්පිටිය	242	238	126	123	198	117	113	119
1174	ඉහළගම	56	163	52	76	126	72	51	18
1175	හුණකොටුගම	117	141	94	103	65	18	46	31
1176	පුස්සැල්ලාව	563	615	594	515	487	425	482	456
1177	වහුගපිටිය	246	271	195	269	154	119	102	24
1178	පාරදෙක	196	240	182	230				0
1179	පුස්සැල්ලාවගම	138	116	119	107	43	32	56	33
1180	දොරගල	350	591	125	155	220	280	150	220
1183	දුනුකේඋල්ල	345	350	188	200	114	43	24	30
1184	වනහපුව	93	91	88	87	62	23	42	20
1185	ගලත	352	480	382	494	302	65	288	74
1186	කැකුලන්ද	352	202	524	352	225	105	305	275
1187	මාවතුර	281	532	230	407	117	58	83	71
1188	වැලිගම	80	70	40	80	25	10	25	5
1189	කළුගල්හින්න	79	90	85	105	93	57	75	45
	එකතුව	6115	7501	5524	6469	4219	2284	3414	2327

දොළව ප්‍රාදේශීය ලෙක්ම් කොට්ඨාශය

	ග්‍රාම නිලධාරී වසම් අංකය	ග්‍රාම නිලධාරී වසම	ග්‍රම බලකාය (වයස අනුව)				සේවා විද්‍යාත්මක (වයස අනුව)			
			16-39		40-55		16-39		40-55	
1	3449	ගල්ඔය	396	402	310	304	24	28	31	16
2	3450	හල්ඔය	139	215	133	241	103	152	101	137
3	3451	වාරියගල	306	436	218	247	37	65	28	43
4	3452	මෙ/කළුගමුව	262	228	74	88	220	212	69	85
5	3453	ගනේගොඩ	173	192	233	336	99	115	85	59
6	3454	ගොඩවෙල	28	17	24	16	258	242	282	271
7	3455	නව ගුරුකැලේ	251	245	136	120	29	18	9	4
8	3456	නිල්ලඹ	178	251	309	439	127	37	45	29
9	3457	නව නිල්ලඹ	326	368	216	293	17	18	15	2
10	3458	ප/දෙල්තොට	412	498	458	574	124	118	296	251
11	3459	ගුරුකැලේ	285	275	158	152	19	23	13	19
12	3460	ලැගුම්දෙණිය	241	271	226	164	41	53	36	21
13	3461	ඔරායන්වත්ත	298	262	213	198	84	78	81	79
14	3462	දොළව	138	144	135	146	43	48	39	42
15	3463	ඉඟුරුවත්ත	126	201	43	98	27	32	38	15
16	3464	නාරංවිට	81	42	72	43	79	57	41	28
17	3465	අටුවේවත්ත	61	86	42	101	0	0	0	0
18	3466	ගම්පොල වත්ත	238	221	178	312	198	340	278	284
19	3467	වැවකැන්න	192	179	129	116	93	62	56	24
20	3468	තුංදෙණිය	178	172	110	185	39	36	38	34
21	3469	කහවත්ත	227	259	220	276	67	74	73	79
22	3470	ගොනටුවෙල	182	181	172	148	112	114	93	107
23	3471	මිල්ලගහමුල	90	196	147	162	105	95	195	212
24	3472	පඹදෙණිය	69	95	36	108	40	16	21	12
25	3473	පන්විලකැන්න	212	221	121	130	78	33	35	15
26	3474	මස්ගොල්ල	238	300	255	296	10	20	25	20
27	3475	තුම්පැලවක	131	75	285	260	8	2	5	2
28	3476	මුල්ගම	21	42	18	14	7	5	5	5
29	3477	උඩුදෙණිය	156	135	94	104	20	9	15	12
30	3478	හුණුගල	279	269	146	144	108	29	43	20
31	3479	රජකලාව	227	205	137	129	43	21	32	13
32	3480	පුපුරැස්ස	259	451	296	479	58	37	32	33
33	3481	පිටවල	129	199	188	300	102	28	50	17

12.3 කාන්තා මූලික පවුල් පිළිබඳ තොරතුරු

උඩපළාත ප්‍රාදේශීය ලෙක්ම් කොට්ඨාශය

අ.අ	ග්‍රාම නිලධාරී කොට්ඨාශ අංකය	ග්‍රාම නිලධාරී කොට්ඨාශය	කාන්තා මූලික පවුල්
1	1120	ඉලංගවත්ත	143
2	1121	උනම්බුව	27
3	1128	හසුගස්පිටිය	61
4	1130	රණවල	10
5	1131	බෝවල	68
6	1159	එගොඩ කළුගමුව	83
7	1165	අමුණුපුර	23
8	1166	දැල්පිටිය	30
9	1167	නවදේවිට	146
10	1168	පල්ලේගම	108
11	1169	අමුණේන	65
12	1170	වත්තේනේන	48
13	1171	උඩගම	37
14	1172	මිල්ලගස්පිටිය	142
15	1174	ඉහළගම	231
16	1175	හුණකොටුගම	34
17	1176	පුස්සැල්ලාව	689
18	1177	වහුගපිටිය	98
19	1178	පාරදෙක	63
20	1179	පුස්සැල්ලාවගම	17
21	1180	දොරගල	
22	1183	දුනුකේට්ටේල	127
23	1184	වනහසුව	31
24	1185	ගලත	82
25	1186	කැකුලන්ද	79
26	1187	මාවතුර	307
27	1188	වැලිගග	59
28	1189	කළුගල්හින්න	30
එකතුව			2838

දොළව ප්‍රාදේශීය ලෙක්ම් කොට්ඨාශය

අ.අ	ග්‍රාම නිලධාරී වසම් අංකය	ග්‍රාම නිලධාරී වසම	කාන්තා මූලික පවුල් සංඛ්‍යාව
1	3449	ගල්ඔය	64
2	3450	හල්ඔය	51
3	3451	වාරියගල	26
4	3452	මෙ/කළුගමුව	11
5	3453	ගනේගොඩ	82
6	3454	ගොඩවෙල	67
7	3455	නව ගුරුකැලේ	61
8	3456	නිල්ලඹ	195
9	3457	නව නිල්ලඹ	61
10	3458	ප/දෙල්කොට	61
11	3459	ගුරුකැලේ	42
12	3460	ලැගුම්දෙණිය	125
13	3461	ඔරායන්වත්ත	64
14	3462	දොළව	72
15	3463	ඉඟුරුවත්ත	75
16	3464	නාරංවිට	51
17	3465	අටුවේවත්ත	37
18	3466	ගම්පොල වත්ත	53
19	3467	වැවතැන්න	48
20	3468	තුංදෙණිය	34
21	3469	කහවත්ත	91
22	3470	ගොනටුවෙල	42
23	3471	මීල්ලගහමුල	106
24	3472	පඹදෙණිය	15
25	3473	පන්විලතැන්න	81
26	3474	මස්ගොල්ල	50
27	3475	තුම්පැලවක	
28	3476	මුල්ගම	45
29	3477	උඩුදෙණිය	35
30	3478	හුණුගල	80
31	3479	රජතලාව	53
32	3480	පුපුරැස්ස	
33	3481	පිටවල	75
	එකතුව		3556

13 පරිච්ඡේදය

අපරාධ හා සියදිවි නසා ගැනීම් පිළිබඳ තොරතුරු

13.1 අපරාධ වාර්තා වීම -

දොළව ප්‍රාදේශීය සභා බල ප්‍රදේශය

වසම් අංකය	ග්‍රාම නිලධාරී වසමේ නම	ගෙවල් බිඳීම	වාහා සිදු කිරීම	දේපල සොරකම්	කොල්ලකෑම්	ගිනිකබා අතර්ථය	මනුෂ්‍ය සානන	ස්ත්‍රී දූෂණ	බරපතල තුවාල කිරීම	පිහි ආදියෙන් තුවාල කිරීම	අපහරණය
3449	ගල්මය	-	-	-	-	-	-	-	-	-	-
3450	හල්මය	-	-	1	-	-	-	-	-	-	-
3451	වාරියගල	1	-	-	-	-	-	-	-	-	-
3452	මෙගොඩ කළුගමුව	-	-	-	-	-	-	-	-	-	-
3453	ගනේගොඩ	-	-	-	-	-	-	-	-	-	-
3454	ගොඩවෙල	-	-	-	-	-	-	-	-	-	-
3455	නව ගුරුකැලේ	-	-	-	-	-	-	-	-	-	-
3456	නිල්ලඹ	6	-	1	-	1	-	-	-	-	-
3457	නව නිල්ලඹ	1	-	-	-	-	-	-	-	-	-
3458	පල්ලෙ දෙල්තොට	1	1	-	-	-	-	-	1	1	-
3459	ගුරුකැලේ										
3460	ලැගුම්දෙණිය	1									
3461	ඔරායන්වත්ත										
3462	දොළව				1						
3463	ඉඟුරුවත්ත										
3464	නාරංචිට	1									
3465	අටුවේවත්ත										
3466	ගම්පොලවත්ත							1			
3467	වැවකැන්න										
3468	තුංදෙණිය			1				2			
3469	කහවත්ත	1									
3470	ගොනටුවෙල										
3471	මිල්ලගහමුල		1								
3472	පඹදෙණිය	1									
3473	පන්විලකැන්න	2	1								
3474	මස්ගොල්ල	1									
3475	තුම්පැලවක										
3476	මුල්ගම	1	1						2	2	
3477	උඩුදෙණිය										
3478	හුණුගල										
3479	රජකලාව	3									
3480	පුපුරැස්ස	7				2					
3481	පිටවල										
එකතුව											

උඩපළාත ප්‍රාදේශීය ලේකම් කොට්ඨාශය

වසම් අංකය	ග්‍රාම නිලධාරී වසමේ නම	ගෙවල් බිඳීම	දේපල භාරකම්	වංචා කිරීම	බලෙන් ලබාගැනීම	කොල්ලකෑම්	ගිනිකබා අනාර්ථය	මනුෂ්‍ය සාතන	ස්ත්‍රී දූෂණ	බරපතල තුවාල කිරීම	පිහි ආදියෙන් තුවාල කිරීම	අපහරණය
1120	ඉලංගවත්ත	1	2									
1121	උනම්බුව											
1128	හපුගස්පිටිය											
1130	රණවල											
1131	බෝවල	1		1							1	
1159	එගොඩ කළුගමුව											
1165	අමුණුපුර											
1166	දැල්පිටිය	2	1		1			1	1			
1167	නවදේවිට	1	1		1	1		1				
1168	පල්ලේගම											
1169	අමුණේන											
1170	වත්තේහේන		1					1				
1171	උඩගම	1										
1172	මීල්ලගස්පිටිය											
1174	ඉහළගම											
1175	හුණකොටුගම							1				
1176	පුස්සැල්ලාව	4		3	1						2	
1177	වහුගපිටිය	1			1						1	
1178	පාරදෙක	1	1	1	1		1					
1179	පුස්සැල්ලාවගම	1										
1180	දොරගල	1										
1183	දුනුකේඋල්ල	2										
1184	වනහපුව											
1185	ගලත		2									
1186	කැකුලන්දර	1										
1187	මාවතර	1	1				1		1		2	
1188	වැලිගම										1	
1189	කළුගල්හින්න		1									
	එකතුව	18	10	5	1	4	2	1	5	1	7	0

13.2 සියදිවි නසා ගැනීම පිළිබඳ තොරතුරු

දොළුව ප්‍රාදේශීය සභා බල ප්‍රදේශය

වසම් අංකය	ග්‍රාම නිලධාරී වසමේ නම	වයස	ස්ත්‍රී පුරුෂ භාවය	
			ස්ත්‍රී	පුරුෂ
3449	ගල්ඔය		-	-
3450	හල්ඔය		-	-
3451	වාරියගල		-	-
3452	මෙහොඩි කළුගමුව		-	-
3453	ගනේගොඩ		-	-
3454	ගොඩවෙල		-	-
3455	නව ගුරුකැලේ		-	-
3456	නිල්ලඹ	48,36,15	-	03
3457	නව නිල්ලඹ		-	-
3458	පල්ලෙ දෙල්තොට	38	-	01
3459	ගුරුකැලේ		-	-
3460	ලැගුම්දෙණිය		-	-
3461	ඔරායන්වත්ත		-	-
3462	දොළුව		-	-
3463	ඉඟුරුවත්ත		-	-
3464	නාරංචිට		-	-
3465	අටුවේවත්ත		-	-
3466	ගම්පොලවත්ත		-	-
3467	වැවතැන්න		-	-
3468	තුංදෙණිය		-	-
3469	කහවත්ත		-	-
3470	ගොනටුවෙල		-	-
3471	මිල්ලගහමුව		-	-
3472	පඹදෙණිය		-	-
3473	පන්විලතැන්න	80	-	1
3474	මස්ගොල්ල		-	-
3475	තුම්පැලවක		-	-
3476	මුල්ගම		-	-
3477	ලඬුදෙණිය		-	-
3478	හුණුගල		-	-
3479	රජතලාව		-	-
3480	පුපුරැස්ස	22	1	-
3481	පිටවල		-	-
එකතුව			01	04

උඩපළාත ප්‍රාදේශීය ලේකම් කොට්ඨාශය

වසම් අංකය	ග්‍රාම නිලධාරී වසමේ නම	වයස	ස්ත්‍රී පුරුෂ භාවය	
			ස්ත්‍රී	පුරුෂ
1120	ඉලංගවත්ත		-	-
1121	උනම්බුව		-	-
1128	හපුගස්පිටිය		-	-
1130	රණවල		-	-
1131	බෝවල		-	-
1159	එගොඩ කළුගමුව		-	-
1165	අමුණුපුර		-	-
1166	දැල්පිටිය	62	1	-
1167	නවදේවිට		-	-
1168	පල්ලේගම		-	-
1169	අමුහේන		-	-
1170	වත්තේහේන		-	-
1171	උඩගම		-	-
1172	මිල්ලගස්පිටිය		-	-
1174	ඉහළගම		-	-
1175	හුණකොටුගම		-	-
1176	පුස්සැල්ලාව		-	-
1177	වහුගපිටිය		-	-
1178	පාරදෙක		-	-
1179	පුස්සැල්ලාවගම		-	-
1180	දොරගල		-	-
1183	දුනුකේඋල්ල		-	-
1184	වනහපුව		-	-
1185	ගලත		-	-
1186	කැකුලන්දර		-	-
1187	මාවතුර		-	-
1188	වැලිගම		-	-
1189	කළුගල්හින්න		-	-
එකතුව			01	0